

Program hospodárskeho a sociálneho rozvoja obce Pusté Úľany na roky 2021-2027

Program hospodárskeho a sociálneho rozvoja obce Pusté Úľany



na roky 2021-2027

Obsah

| | | |
|-------|--|----|
| 1.1 | Zámer spracovania PHSR..... | 4 |
| 1.2 | Východiskové koncepčné dokumenty | 8 |
| 1.3 | Hodnotenie predchádzajúceho PHSR obce | 9 |
| 2 | Analytická časť..... | 10 |
| 2.1 | Analýza projektovej pripravenosti..... | 11 |
| 2.2 | Analýza vnútorného prostredia..... | 11 |
| 2.2.1 | Základná charakteristika obce | 11 |
| 2.2.2 | História | 11 |
| 2.2.3 | Prírodné pomery | 12 |
| 2.2.4 | Pôdne pomery | 13 |
| 2.2.5 | Demografia..... | 15 |
| 2.3 | Vzdelanie | 20 |
| 2.3.1 | Kultúrno-spoločenský život v obci | 21 |
| 2.3.2 | Ekonomika | 22 |
| 2.3.3 | Vybavenosť obce..... | 25 |
| 2.4 | Analýza externého prostredia | 28 |
| 2.5 | Zhodnotenie súčasného stavu územia..... | 32 |
| 3 | Strategická časť | 35 |
| 3.1 | Vízia rozvoja územia obce Pusté Úľany..... | 35 |
| 3.2 | Strategický cieľ..... | 36 |
| 4 | Programová časť..... | 38 |
| 4.1 | Opatrenia a projekty vrátane ich priradenia k jednotlivým prioritám | 38 |
| 4.2 | Súbor ukazovateľov výsledkov a dopadov | 39 |
| 5 | Realizačná časť..... | 40 |
| 5.1 | Východiská a popis úloh jednotlivých partnerov pri realizácii | 40 |
| 5.2 | Popis postupov organizačného a inštitucionálneho zabezpečenia realizácie PHSR .. | 40 |
| 5.3 | Stručný popis komunikačnej stratégie | 41 |
| 5.4 | Systém monitorovania a hodnotenia..... | 41 |
| 6 | Finančná časť | 43 |
| 6.1 | Indikatívny finančný plán na celú realizáciu PHSR | 43 |
| 6.2 | Model viaczdrojového financovania jednotlivých projektov | 44 |
| 6.3 | Systém hodnotenia a zaradovania projektov do financovania | 44 |
| 7 | Záverečná časť | 46 |
| 8 | Prílohy | 47 |
| 8.1 | Formulár č. Ú9 – ex post hodnotenie predchádzajúceho PHSR..... | 48 |

Program hospodárskeho a sociálneho rozvoja obce Pusté Úľany na roky 2021-2027

Úvod

| | |
|------------------------------------|---|
| Názov: | Program hospodárskeho a sociálneho rozvoja obce Pusté Úľany na roky 2021-2027 |
| Územné vymedzenie: | Trnavský kraj, okres Galanta, obec Pusté Úľany |
| Územný plán obce schválený: | áno |
| Dátum schválenia PHSR: | 25.11.2021 |
| Dátum platnosti: | 26.11.2021 – 31.12.2027 |
| Verzia: | 1.0 |
| Publikovaný verejne: | 26.11.2021 |

Zdroj: vlastné spracovanie

Dokument „Program hospodárskeho a sociálneho rozvoja obce Pusté Úľany na roky 2021-2027“ (ďalej len PHSR) je strednodobý strategický dokument, ktorý na základe analýzy hospodárskeho a sociálneho rozvoja obce stanovuje jeho strategické ciele a priority rozvoja. PHSR je základným programovým dokumentom podpory regionálneho rozvoja na lokálnej úrovni. Je prostriedkom na napĺňanie vízie ďalšieho smerovania rozvoja obce. Prostredníctvom PHSR obce Pusté Úľany sa uskutočňuje podpora rozvoja na úrovni miestnej samosprávy s dôrazom na sociálnu, hospodársku a environmentálnu sféru.

PHSR spolu s územným plánom konkrétneho územia je základným a kľúčovým dokumentom pre riadenie samosprávy vychádzajúcim z poznania situácie a konkrétnych potrieb občanov, podnikateľov, záujmových skupín a ďalších subjektov v území formuluje svoju predstavu o budúcnosti spolu s činnosťami a projektmi na jej zabezpečenie.

1.1 Zámer spracovania PHSR

PHSR obce bol spracovaný na základe potrieb obce Pusté Úľany. Zámer spracovania PHSR obce Pusté Úľany bol schválený obecným zastupiteľstvom.

| Zámer spracovania PHSR | | | | | | | | | | | | | | | | | | | | | | | |
|--|--|---|---|--|--|--|--|--------------------------|--------------|-----------------------------------|---|---------------------------------------|--|---|--------------------------------|-----------------------------------|--|---|-------------------------------|---|--|----------------------------|-----------------------------|
| Názov dokumentu | Program hospodárskeho a sociálneho rozvoja obce Pusté Úľany na roky 2021-2027 | | | | | | | | | | | | | | | | | | | | | | |
| Forma spracovania | <p>Program hospodárskeho a sociálneho obce Pusté Úľany na roky 2021-2027 (ďalej len „PHSR 2021-2027“) bude spracovaný v súlade s Metodikou na vypracovanie programu hospodárskeho a sociálneho rozvoja obce/obcí/VÚC, ktorá bola vydaná Ministerstvom dopravy, výstavby a regionálneho rozvoja SR a to v nadväznosti na novelu Zákona o podpore regionálneho rozvoja.</p> <p>PHSR 2021-2027 bude rešpektovať povinné prílohy, plánovacie a podporné dokumenty k Metodike a postup tvorby navrhovaný Metodikou.</p> <p>Spracovanie dokumentu bude rešpektovať princíp partnerstva a bude vykonané participatívnym spôsobom so zapojením zamestnancov obecného úradu, externých odborníkov a širokej verejnosti.</p> <p>Dodávateľ bude zodpovedať za metodické vedenie, facilitáciu a zostavenie finálneho dokumentu, pričom bude využívať vstupy pracovných skupín zriadených obcou za účelom spracovania dokumentu.</p> | | | | | | | | | | | | | | | | | | | | | | |
| Riadenie procesu spracovania | <p>Za riadenie procesu spracovania bude zodpovedať riadiaci tím, zložený z poslancov obecného zastupiteľstva, resp. zo zástupcov obecného úradu. Členmi riadiaceho tímu budú:</p> <table border="1" data-bbox="469 1397 1375 1966"> <thead> <tr> <th colspan="4">Zoznam členov pracovnej skupiny za obec Pusté Úľany</th> </tr> <tr> <th>Titul, Priezvisko</th> <th>Meno,</th> <th>Funkcia v obci/organizácia</th> <th>Funkcia v pracovnom zaradení do procesu spracovania PHSR</th> </tr> </thead> <tbody> <tr> <td>Ing. Drahomír Géc Daniela Bednáriková</td> <td></td> <td>Poslanec OZ Administratívny pracovník OcÚ</td> <td>Koordinátor strategickej časti</td> </tr> <tr> <td>Ing. Matej Kašuba Zuzana Botlúová</td> <td></td> <td>Poslanec OZ Administratívny pracovník OcÚ</td> <td>Koordinátor programovej časti</td> </tr> <tr> <td>Bc. Zlatica Balážová Mgr. Andrea Kašubová</td> <td></td> <td>Poslankyňa OZ Ekonómka OcÚ</td> <td>Koordinátor finančnej časti</td> </tr> </tbody> </table> | | | Zoznam členov pracovnej skupiny za obec Pusté Úľany | | | | Titul, Priezvisko | Meno, | Funkcia v obci/organizácia | Funkcia v pracovnom zaradení do procesu spracovania PHSR | Ing. Drahomír Géc Daniela Bednáriková | | Poslanec OZ Administratívny pracovník OcÚ | Koordinátor strategickej časti | Ing. Matej Kašuba Zuzana Botlúová | | Poslanec OZ Administratívny pracovník OcÚ | Koordinátor programovej časti | Bc. Zlatica Balážová Mgr. Andrea Kašubová | | Poslankyňa OZ Ekonómka OcÚ | Koordinátor finančnej časti |
| Zoznam členov pracovnej skupiny za obec Pusté Úľany | | | | | | | | | | | | | | | | | | | | | | | |
| Titul, Priezvisko | Meno, | Funkcia v obci/organizácia | Funkcia v pracovnom zaradení do procesu spracovania PHSR | | | | | | | | | | | | | | | | | | | | |
| Ing. Drahomír Géc Daniela Bednáriková | | Poslanec OZ Administratívny pracovník OcÚ | Koordinátor strategickej časti | | | | | | | | | | | | | | | | | | | | |
| Ing. Matej Kašuba Zuzana Botlúová | | Poslanec OZ Administratívny pracovník OcÚ | Koordinátor programovej časti | | | | | | | | | | | | | | | | | | | | |
| Bc. Zlatica Balážová Mgr. Andrea Kašubová | | Poslankyňa OZ Ekonómka OcÚ | Koordinátor finančnej časti | | | | | | | | | | | | | | | | | | | | |

| | | |
|------------------------|----------------------------------|------------------------------------|
| Peter Krchnavý | Poslanec OZ Zástupca starostu | Koordinátor styku s verejnosťou |
| Anna Ondrovičová | Administratívny pracovník OcÚ | |
| Ing. Henrich Čambál | Starosta obce | |

Riadiaci tím zodpovedá za:

- Celkovú koordináciu spracovania PHSR 2021-2027;
- Spracovanie analýzy vnútorného a vonkajšieho prostredia s metodickým usmernením dodávateľa;
- Určenie tém na spracovanie charakteristiky územia;
- Spracovanie východísk pre strategickú časť (vyhodnotenie predchádzajúceho PHSR, vyhodnotenie väzieb na ďalšie koncepčné dokumenty, súhrnné zhodnotenie situácie cieľového územia, pomenovanie problémov a hľadanie príčin zistených problémov);
- Vypracovanie strategickej vízie v spolupráci s dodávateľom na základe podkladov od pracovných skupín;
- Vypracovanie sumárneho návrhu aktivít a projektov ako východisko pre Akčný plán v spolupráci s dodávateľom ;
- Stanovenie termínov realizácie aktivít, projektov (roky) a odhad ich financovania (výška a zdroje financovania) v spolupráci s pracovnými skupinami a dodávateľom;
- Vypracovanie formulárov pre prípravu navrhnutých projektov v spolupráci s pracovnými skupinami a dodávateľom;
- Spracovanie akčného plánu na daný rozpočtový rok s výhľadom na 2 roky v spolupráci s pracovnými skupinami a dodávateľom;
- Vytvorenie systému monitorovania, hodnotenia a aktualizácie PHSR;
- Fungovanie partnerstva, informovanie verejnosti o realizácii PHSR a v prípade potreby verejné prerokovanie aktualizácie PHSR;
- Spracovanie finančnej časti vo forme Finančného rámca pre realizáciu PHSR s dodávateľom;
- Rozpracovanie Indikatívneho finančného plánu do akčných plánov s dodávateľom;
- Finalizáciu dokumentu a jeho predloženie zastupiteľstvu na schválenie.

Za tvorbu obsahu budú zodpovedať pracovné skupiny zriadené zo zástupcov obce a partnerských organizácií. Pre účely spracovania dokumentu budú zriadené 3 pracovné skupiny pre oblasť hospodárstva, sociálnych vecí a environmentálnu oblasť. Členovia pracovných skupín za obec budú nominovaní štatutárnym zástupcom obce. Členstvo v pracovných skupinách pre partnerské organizácie bude ponúknuté na báze dobrovoľnosti.

| | |
|---------------------------------|--|
| | <p>Pracovné skupiny budú zodpovedať za:</p> <ul style="list-style-type: none"> - Prerokovanie východísk pre strategickú časť; - Prípravu podkladov pre formuláciu strategickej vízie obce; - Návrh strategických cieľov a opatrení v súlade s vybraným typom stratégie; - Špecifikáciu opatrení, návrh aktivít a stanovenie poradia dôležitosti opatrení a aktivít, projektov vrátane merateľných ukazovateľov výsledku a dopadu; - Vypracovanie návrhu hodnotiacich tabuliek podľa oblastí – politik k navrhnutým opatreniam pre výber projektov v súlade s finančno-ekonomickými možnosťami - Prerokovanie návrhu finančnej časti. <p>Proces spracovania PHSR 2021-2027 bude prebiehať v úzkej komunikácii s verejnosťou. Verejnosť bude pravidelne oboznamovaná s priebežnými výstupmi prostredníctvom webovej stránky obce a ich názory budú zozbierané formou elektronického a analógového dotazníkového prieskumu.</p> |
| Obdobie spracovania | <p>Obdobie spracovania: august – november 2021</p> <p>Harmonogram spracovania je uvedený nižšie v časti Formulár č. Ú 3 - Harmonogram spracovania PHSR</p> |
| Financovanie spracovania | <p>Spracovanie bude financované z obecného rozpočtu na základe dohodnutej finančnej odmeny.</p> |

Formulár č. Ú 3 - Harmonogram spracovania PHSR

| Harmonogram spracovania PHSR | | | | | | | | | | | | |
|------------------------------|---|----|-----|----|---|----|-----|------|----|---|----|-----|
| Termín (2021) | I | II | III | IV | V | VI | VII | VIII | IX | X | XI | XII |
| Úvod | | | | | | | | | | | | |
| Analytická časť | | | | | | | | | | | | |
| Strategická časť | | | | | | | | | | | | |
| Programová časť | | | | | | | | | | | | |
| Realizačná časť | | | | | | | | | | | | |
| Finančná časť | | | | | | | | | | | | |
| Záver | | | | | | | | | | | | |

Osnova PHSR

Úvod

Táto časť zahŕňa:

- obsah dokumentu (podľa jednotlivých kapitol),
- stručný popis kontextu vzniku a chronológie prípravy PHSR,
- stručné zhrnutie východiskových koncepčných dokumentov týkajúcich sa vymedzeného územia.

Časť 1: Analytická časť

Táto časť obsahuje:

Program hospodárskeho a sociálneho rozvoja obce Pusté Úľany na roky 2021-2027

- kompletnú analýzu vnútorného prostredia na základe overeného súboru kvantitatívnych a kvalitatívnych dát (ďalej len „dátová základňa“) podľa jednotlivých oblastí vrátane finančnej a hospodárskej situácie,
- ex-post hodnotenie (realizácia existujúceho PHSR vrátane vyhodnotenia rozpracovaných investičných a neinvestičných projektov k 31. 12. príslušného roku),
- analýzu silných a slabých stránok územia,
- identifikáciu hlavných vonkajších faktorov rozvoja územia (výber hlavných faktorov),
- analýzu vplyvu vonkajšieho prostredia na vývoj situácie v území (zoznam),
- ex-post hodnotenie (realizácia existujúceho PHSR vrátane vyhodnotenia rozpracovaných investičných a neinvestičných projektov realizovaných na národnej, príp. regionálnej úrovni k 31. 12. príslušného roku),
- analýzu príležitostí a ohrození pre rast a rozvoj územia (posúdenie hlavných faktorov z hľadiska príležitostí a ohrození),
- analýzu väzieb územia,
- SWOT analýzu (súhrnná tabuľka, syntéza výsledkov),
- analýzu možných rizík a hrozieb, identifikáciu kritických oblastí rozvoja,
- identifikáciu východísk a možných riešení,
- odhad budúceho možného vývoja.

Časť 2: Strategická časť

Táto časť obsahuje:

- víziu územia,
- formuláciu a návrh stratégie,
- výber a popis strategických cieľov v jednotlivých politikách - oblastiach rozvoja (hospodárska, sociálna, environmentálna).

Časť 3: Programová časť

Táto časť obsahuje:

- konkrétne opatrenia a projekty vrátane ich priradenia k jednotlivým cieľom a prioritám,
- súbor ukazovateľov výsledkov a dosahov vrátane východiskových a cieľových hodnôt.

Časť 4: Realizačná časť

Táto časť obsahuje:

- popis úloh jednotlivých partnerov pri realizácii PHSR,
- popis postupov inštitucionálneho a organizačného zabezpečenia realizácie PHSR, spôsob komunikácie, kooperácie a koordinácie,
- stručný popis komunikačnej stratégie PHSR k jednotlivým cieľovým skupinám,

Program hospodárskeho a sociálneho rozvoja obce Pusté Úľany na roky 2021-2027

- systém monitorovania a hodnotenia,
- akčný plán na daný rozpočtový rok s výhľadom na 2 roky (x+2) - vecný a časový harmonogram realizácie jednotlivých opatrení a projektov.

Časť 5: Finančná časť

Táto časť obsahuje:

- indikatívny finančný plán na celú realizáciu PHSR,
- model viaczdrojového financovania jednotlivých opatrení, aktivít (projektov) za účasti sociálno-ekonomických partnerov v území v prepojení na programový rozpočet obce/VÚC,
- hodnotiacu tabuľku pre výber projektov.

Záver

Obsahuje informáciu o schválení a zverejnení PHSR.

1.2 Východiskové koncepcné dokumenty

Pri spracovaní Programu hospodárskeho rozvoja a sociálneho rozvoja obce Pusté Úľany boli definované ciele a opatrenia v súlade s programovými dokumentmi regionálneho rozvoja národného, regionálneho a lokálneho významu.

Formulár č. Ú 8 - Zoznam analyzovaných koncepcných dokumentov

| Zoznam analyzovaných koncepcných dokumentov | | | |
|---|--------------------|------------------|---|
| Názov dokumentu | Platnosť dokumentu | Úroveň dokumentu | Zdroj |
| Národná stratégia regionálneho rozvoja SR (NSRR) | 2030 | Národná | www.telecom.gov.sk |
| Program rozvoja vidieka SR | 2023 | Národná | www.mpsr.sk |
| Integrovaný regionálny operačný program | 2023 | Národná | www.mpsr.sk |
| Operačný program Kvalita životného prostredia | 2023 | Národná | www.opzp.sk |
| Operačný program Ľudské zdroje | 2023 | Národná | www.employment.gov.sk |
| Program hospodárskeho a sociálneho rozvoja TTSK (PHSR TTSK) | 2023 | Regionálna | https://www.trnava-vuc.sk/5590-sk/strategie-dokumenty/ |
| Územný plán obce | 2023 | Lokálna | N/A |

Zdroj: vlastné spracovanie

1.3 Hodnotenie predchádzajúceho PHSR obce

Účelom **formulára Ú 9**, je prehľad všetkých zrealizovaných projektov a podporených aktivít v predchádzajúcom období, ktoré boli financované alebo spolufinancované obcou na konkrétnom území a ich realizácia mala vplyv na ukazovatele výsledku alebo dopadu v hodnotenom PHSR.

2 Analytická časť

Analytická časť PHSR prináša komplexné zhodnotenie a analýzu východiskovej situácie - aktuálneho stavu, v akom sa obec nachádza. Analytická časť PHSR zároveň obsahuje i odhad budúceho možného vývoja a prípadné riziká vo väzbe na relevantné stratégie. Analýza informácií, databáz, kvantitatívnych a kvalitatívnych dát odhaľuje i vnútorný potenciál územia a limitujúce faktory rozvoja obce.

S cieľom naplnenia vyššie uvedeného účelu analytickej časti, spracoval riadiaci tím analýzu vnútorného a vonkajšieho prostredia. Komplexná analýza aktuálneho stavu bola zostavená na základe informácií dostupných z relevantných zdrojov a databáz. Zoznam použitých dát je uvedený v nasledujúcej tabuľke.

Tabuľka č. A 1 – Zoznam použitých kvalitatívnych a kvantitatívnych dát

| Zoznam použitých kvantitatívnych a kvalitatívnych dát | | |
|---|--------------------------------------|---|
| Oblasť dát /téma | Zdroj dát | Webová stránka |
| Demografia | Štatistický úrad SR | http://www.statistics.sk/ |
| | Úrad práce, sociálnych vecí a rodiny | https://www.upsvr.gov.sk/ |
| | TTSK | https://www.trnava-vuc.sk/ |
| | Obecná databáza | N/A |
| Bývanie | Štatistický úrad SR | http://www.statistics.sk/ |
| | Úrad práce, sociálnych vecí a rodiny | https://www.upsvr.gov.sk/ |
| | TTSK | https://www.trnava-vuc.sk/ |
| | Obecná databáza | N/A |
| Školstvo a vzdelávanie | Štatistický úrad SR | http://www.statistics.sk/ |
| | Úrad práce, sociálnych vecí a rodiny | https://www.upsvr.gov.sk/ |
| | TTSK | https://www.trnava-vuc.sk/ |
| | Obecná databáza | N/A |
| Zdravotníctvo | TTSK | https://www.trnava-vuc.sk/ |
| | Obecná databáza | N/A |
| Sociálna starostlivosť | Štatistický úrad SR | http://www.statistics.sk/ |
| | Úrad práce, sociálnych vecí a rodiny | https://www.upsvr.gov.sk/ |
| | Obecná databáza | N/A |
| Ekonomická situácia | Štatistický úrad SR | http://www.statistics.sk/ |
| | Úrad práce, sociálnych vecí a rodiny | https://www.upsvr.gov.sk/ |
| | TTSK | https://www.trnava-vuc.sk/ |

| | | |
|---------------------------------------|--------------------------------------|---|
| | Obecná databáza | N/A |
| Technická infraštruktúra a vybavenosť | Ministerstvo životného prostredia SR | http://www.minzp.sk/ |
| | Štatistický úrad SR | http://www.statistics.sk/ |
| | Obecná databáza | N/A |

Zdroj: vlastné spracovanie

2.1 Analýza projektovej pripravenosti

Účelom formulára **A 4 Ex-post hodnotenie – stav projektovej pripravenosti**, ktorý sa nachádza v prílohách PHSR, je analyzovať súčasný stav pripravenosti investičných zámerov a možností ich financovania z rôznych zdrojov vrátane hodnotenia ich príspevku k rastu alebo rozvoju územia, tvorbe nových pracovných miest a k zlepšeniu kvality života obyvateľov obce Pusté Úľany. Formulár A 4 Ex-post bol vypracovaný riadiacim tímom na základe potrieb obce Pusté Úľany. V rámci formulára bol vypracovaný zoznam projektových zámerov, ktoré sú súčasťou programu hospodárskeho a sociálneho rozvoja obce na roky 2021-2027.

2.2 Analýza vnútorného prostredia

2.2.1 Základná charakteristika obce

| | |
|--|---------------------|
| Kód obce | 503975 |
| Názov okresu | Galanta |
| Názov kraja | Trnavský |
| Štatút obce | Obec |
| PSČ | 925 28 |
| Telefonické smerové číslo | 31 |
| Prvá písomná zmienka o obci (rok) | 1221 |
| Nadmorská výška stredu obce v m | 118,6 až 130 m.n.m. |
| Celková výmera územia obce (m ²) | 24 540 490 |
| Počet obyvateľov (r. 2014) | 1808 |
| Hustota obyvateľstva na km ² | 73,67 |

Zdroj: vlastné spracovanie

2.2.2 História ¹

Prvá známa písomná zmienka dotýkajúca sa územia obce pochádza z roku 1221. Nachádza sa v listine uhorského kráľa Ondreja II, ktorou venoval za odmenu svojmu vernému Sazlovi tri poplužia zeme Tewel, patriacej k Bratislavskému hradu. Villa Fudemus, ako sa v texte názov obce vyskytuje, slúžil na označenie tohto územia. Listina je dnes uložená v

¹ Zdroj: <http://www.pusteulany.sk/>

Maďarskom krajinskom archíve v Budapešti. Stredoveká obec Úľany – villa Fudemus vznikla niekedy medzi 9. a 12. storočím ako súčasť širšieho územného komplexu, ktorý slúžil ako obydlia pre kráľovských včelárov. Komplex vybudovaných osídlení sa pôvodne nachádzal na území dnešných Pustých i Veľkých Úľan a veľkej časti Sládkovičova až po dnes už neexistujúci Dudvágseg. Súvislosť historického pomenovania s včelárstvom a daným územím dokumentuje názov komplexu (Apcá, Apka; lat. apiarius – včelár), ako i množstvo ďalších miestnych názvov (Lúčný Dvor a pod.).

Z historických prameňov vieme, že v 13. storočí sa pôvodné stredoveké sídlisko začalo rozpadáť a to najmä príchodom staromaďarského obyvateľstva a jeho donačným delením (darovaním). Názov obce odkazujúci na včelárstvo však naďalej pretrvával. Začiatkom 15. storočia sa možno v listinách stretnúť s pomenovaním Némethfödemes, ako i so skutočnosťou, že významnú časť obyvateľstva tvorili Nemci. V súvislosti so vznikom novej osady (Veľké Úľany) v blízkosti historických Úľan sa pomenovanie obce v 15. storočí uvádzalo ako Óffödemes, čiže ako „Staré Úľany“. Významným zásahom do dejín obce bolo radikálne zdecimovanie obyvateľstva a spustošenie obce vojskami Maximiliána I. Habsburského ako i morová epidémia, ktorá po roku 1520 poznačila obec jej vyľudnením, čo sa odzrkadlilo i na zmene názvu obce na Pusztafödemes. Začiatkom 16. storočia obec tvorili výlučne len šľachtické majetky. Obec po tureckej porážke vojsk kráľa Ľudovíta II v auguste 1526 pri Moháči nespádala do tureckej správy, avšak napriek tomu bolo jej obyvateľstvo vystavené častým nájazdom, ale aj drancovaniu Turkov či žoldnierskych vojsk. Stigmaticosť tohto obdobia dokumentuje i obnovený erb obce. Pustošenie ako charakteristická dejinná črta pokračovalo v dôsledku protihabsburských povstaní i po oslobodení územia od Turkov, čo sa pretavilo do udomácnenia sa prívlastku Pusté v pomenovaní obce.

Dôležitou dejinotvornou súčasťou obce bola skutočnosť, že obec bola až do konca 19. storočia šľachtickou obcou. Dominantné postavenie pri formovaní obrazu obce mali preto šľachtické rody, z ktorých najvýznamnejšími boli: Balogh, Dobša, Farkaš, Fodor, Hegyi, Horváth, Könczöl, Krisan a Takács. Šľachtickým rodom, ktorý najviac ovplyvňoval dejiny a tvár obce v 18. a 19. storočí, bol rod Zichyovcov. S pôsobením šľachty je spätá aj väčšina dochovaných pamiatok a pamätihodností obce ako i celkový ráz obecnej správy, výzoru obce a kultivovania krajiny v jej okolí (systém odvodňovacích kanálov). Až pomerne neskoro, v druhej polovici 19. storočia, sa vyvinula obecná samospráva reprezentujúca celé obyvateľstvo. Po zániku významu šľachty a po viacerých výrazných prísťahovaleckých vlnách došlo k ekonomickej, sociálnej a národnostnej homogenizácii obyvateľstva obce, čo sa prejavilo najmä v období 1. Čsl. republiky. Etnická čistota obyvateľstva spôsobila, že počas II. svetovej vojny bola obec pohraničnou obcou bez prístupu k vlastnej železnici a prišla i o časť svojho územia.

Dnešný ráz obce s jej sociálnou, kultúrnou a občianskou vybavenosťou je v značnej miere poznačený nárastom počtu obyvateľstva a dynamickým rozvojom v povojnovom období.

2.2.3 Prírodné pomery²

Obec Pusté Úľany leží na juhozápadnom Slovensku (48° 14' severnej šírky a 17° 35' východnej dĺžky) v severnej časti Podunajskej nížiny. Územno-správne patrí do Trnavského

² Zdroj: <http://www.pusteulany.sk/>

samosprávneho kraja so sídlom v Trnave. Okresným mestom je Galanta. Kataster obce sa rozlieha na 24 540 490 m². Nadmorská výška sa pohybuje od 118,6 m.n.m. do 130 m.n.m.

Územie obce patrí k územiám s najnižšou lesnatosťou na Slovensku. Lesná pôda tvorí cca 6,62% (1 626 354 m²) z výmery k. ú. Južne od obce sa nachádza súvislejšia plocha listnatého lesa, ktorá patrí do dubového vegetačného stupňa. Les má ráz lužného lesa a je charakteristický bohatou faunou. Ďalšou charakteristickou črtou je bohatosť vôd a rýb v miestnych tokoch. Vodné plochy sú tvorené sústavou šiestich rybníkov a sieťou troch potokov a troch zavlažovacích kanálov. Významnou prírodnou danosťou obce je Úľanská mokraď. V pôvodne močaristom území, ktoré sa rozprestiera na nive Stoličného potoka, Trnovského kanála a Nového potoka, možno nájsť bohatú kvetenu. Prieskum tohto územia preukázal, že sa tu nachádzajú kriticky ohrozené druhy a rastliny v nebezpečenstve vyhynutia, ako i veľmi ohrozené druhy, z ktorých viaceré sa v súčasnosti evidujú už len na niekoľkých lokalitách. Celkový slatinný ráz krajiny dokumentujú i rozsiahle rašeliniská a výskyt rašeliny, ktorá sa tu v minulosti ťažila.

Južnú hranicu katastrálneho územia obce tvorí Čierna voda so starými meandrami (mŕtve ramená), vyznačujúca sa pobrežnou vegetáciou, mokraďami, lúkami a meandrami s vrbovo - topoľovými porastmi. V katastrálnom území sa nachádza Stoličný potok, ktorý má podobnú charakteristiku ako Čierna voda a Úľanská mokraď, ktorá ho obklopuje. Cca 700 m južným smerom od osady Lúčny Dvor sa nachádza Malý Dunaj.

Významnou charakteristikou miestnej prírody je rozmanitosť a bohatosť vtáctva. V rámci projektu Natura 2000 bolo územie zasahujúce oblasť Úľanských rybníkov a nív vyhlásené za chránené vtáčie územie nadregionálneho celoeurópskeho významu. Chránené územie Pusté Úľany – Zeleneč s celkovou výmerou 21 240 ha je jedným z troch najvýznamnejších území na Slovensku pre hniezdenie druhov: *Circus aeruginosus* a *Circus pygargus*. Pravidelne tu hniezdi viac ako 1% národnej populácie *Ixobrychus minutus*, *Galerida cristana*, *Coturnix coturnix*, *Falco vespertinus*, *Falco cherrug* a *Milvus migrans*.

2.2.4 Pôdne pomery

V rámci pôdneho fondu má najväčšie zastúpenie poľnohospodárska pôda (80,85%), zatiaľ čo nepoľnohospodárska pôda predstavuje 19,15% (graf č.1, tab. č. A2).

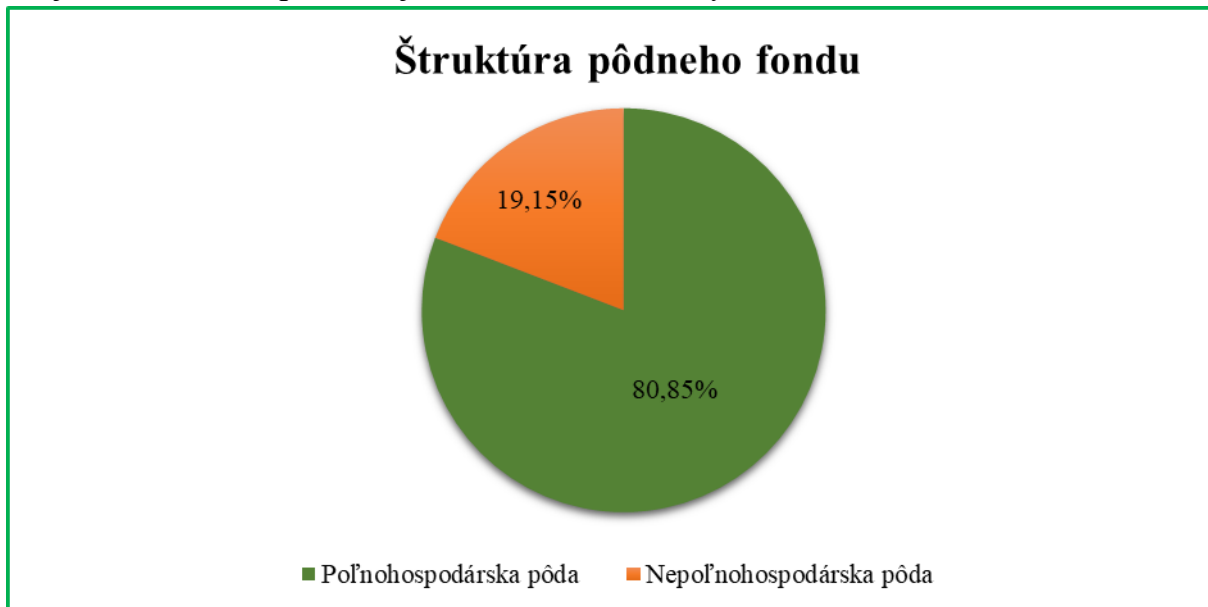
Tabuľka č. A 2 – Pôdny fond obce Pusté Úľany (m²)

| | |
|-----------------------|----------|
| Celková výmera | 24540490 |
| Orná pôda | 19494747 |
| Chmeľnice | 0 |
| Vinice | 0 |
| Záhrady | 344191 |
| Ovocné sady | 0 |
| TTP | 1838 |
| Poľnohospodárska pôda | 19840776 |
| Lesné pozemky | 1639151 |
| Vodné plochy | 708051 |

| | |
|-----------------------------|---------|
| Zastavané plochy a nádvoría | 1727609 |
| Ostatné plochy | 624903 |

Zdroj: Katastrálny portál SR

Graf č.1 – Štruktúra pôdneho fondu obce Pusté Úľany



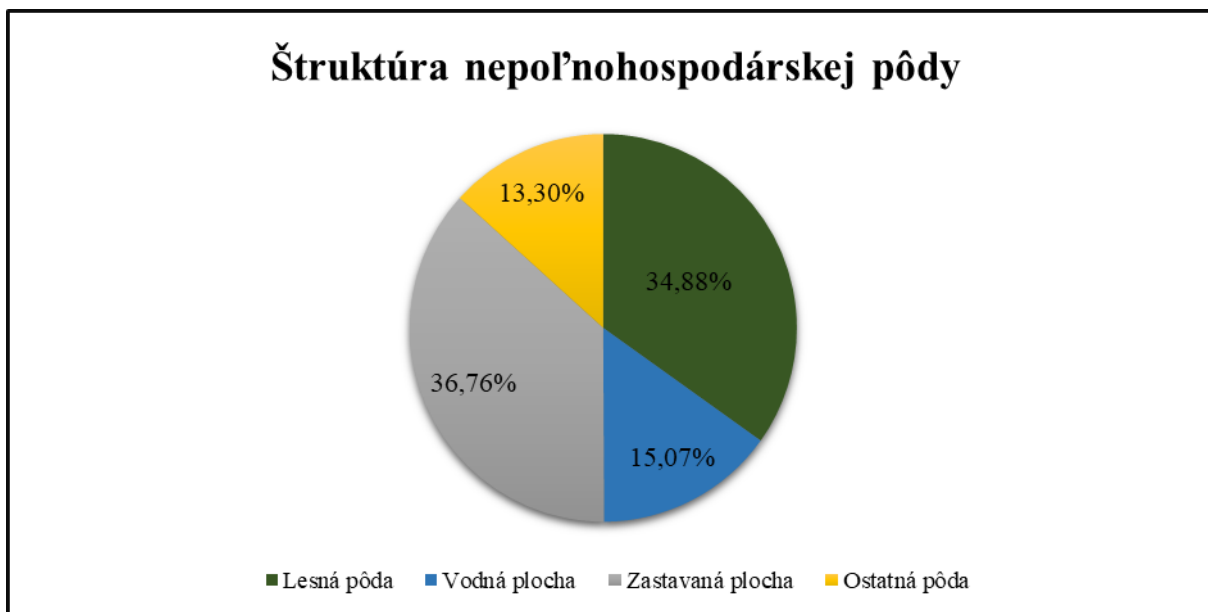
Zdroj: Katastrálny portál SR

Graf č.2 – Štruktúra poľnohospodárskej pôdy v obci Pusté Úľany



Zdroj: Katastrálny portál SR

Graf č.3 – Štruktúra nepoľnohospodárskej pôdy v obci Pusté Úľany



Zdroj: Katastrálny portál SR

2.2.5 Demografia

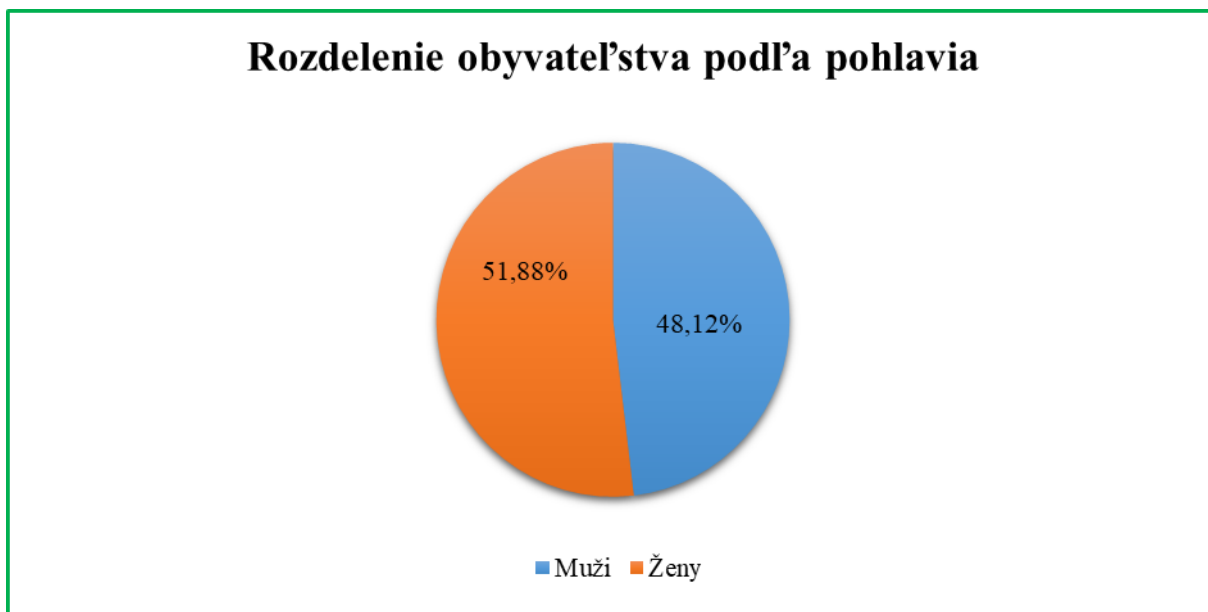
K 31.12.2020 žilo na území obce celkov 1808 obyvateľov, čo je v porovnaní s rokom 2019 nárast o 2 obyvateľov. V rámci celkového počtu obyvateľov, predstavujú ženy 51,88% a muži 48,12%.

Tabuľka č. A 3 – Rozdelenie obyvateľstva podľa pohlavia

| Rozdelenie obyvateľstva podľa pohlavia | |
|--|-------------|
| Muži | 870 |
| Ženy | 938 |
| Spolu | 1808 |

Zdroj: Štatistický úrad SR, datacube.statistics.sk

Graf č. 4 – Rozdelenie obyvateľstva podľa pohlavia



Zdroj: Štatistický úrad SR, datacube.statistics.sk

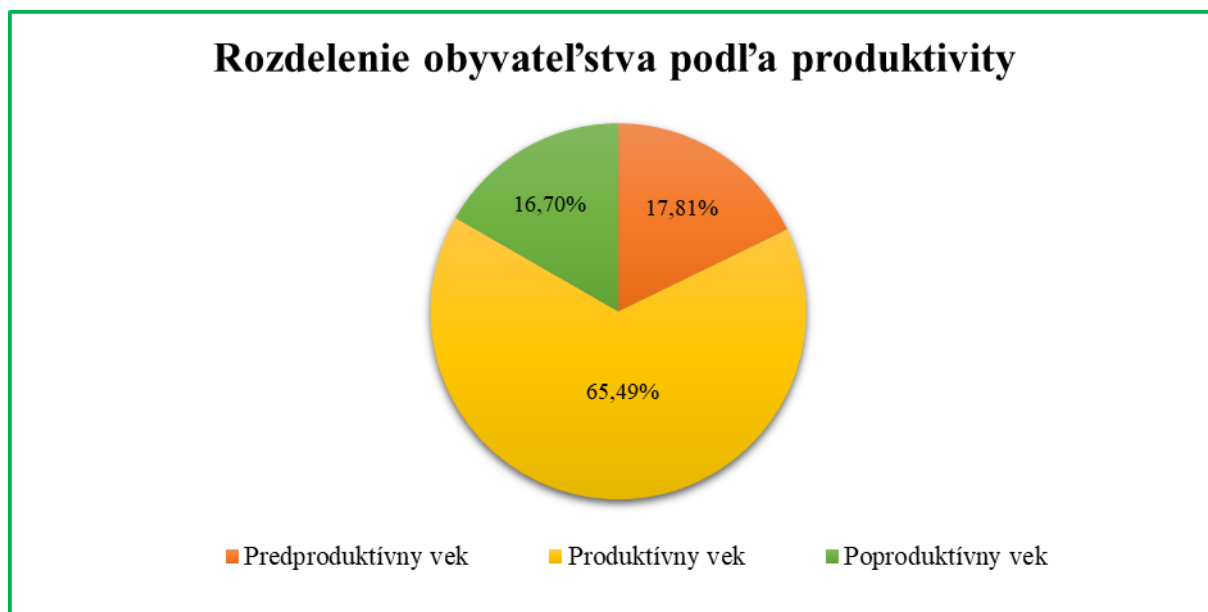
Z celkového počtu obyvateľov žijúcich v obci bolo v roku 2020 322 obyvateľov v predproduktívnom veku, čo predstavovalo 17,81%, 1184 obyvateľov v produktívnom veku, čo predstavovalo 65,49% a 302 obyvateľov v poproduktívnom veku, čo predstavovalo 16,70%.

Tabuľka č. A 4 – Rozdelenie obyvateľstva podľa produktivity

| Rozdelenie obyvateľstva podľa produktivity | |
|---|-------------|
| Predproduktívny vek | 322 |
| Produktívny vek | 1184 |
| Poproduktívny vek | 302 |
| Spolu | 1808 |

Zdroj: Štatistický úrad SR, datacube.statistics.sk

Graf č. 5 – Rozdelenie obyvateľstva podľa produktivity



Zdroj: Štatistický úrad SR

Tabuľka č. A 5 – Počet obyvateľov v obci Pusté Úľany

| Rok | 2014 | 2015 | 2016 | 2017 | 2018 | 2019 | 2020 |
|------------------|------|------|------|------|------|------|------|
| Počet obyvateľov | 1708 | 1747 | 1781 | 1791 | 1785 | 1806 | 1808 |

Zdroj: Štatistický úrad SR, datacube.statistics.sk

Počet obyvateľov v obci Pusté Úľany má od roku 2014 nepravidelný rastúci trend. Napriek medziročným postupným nárastom a poklesom obyvateľov vyzerá graf vývoja počtu obyvateľov v obci nasledovne.

Graf č. 6 – Vývoj počtu obyvateľov v obci Pusté Úľany



Zdroj: Štatistický úrad SR, datacube.statistics.sk

Program hospodárskeho a sociálneho rozvoja obce Pusté Úľany na roky 2021-2027

S vývojom počtu obyvateľov úzko súvisí vývoj prirodzeného prírastku a migračného salda obyvateľstva obce. Počas sledovaného obdobia 2014-2020 sa tieto ukazovatele vyvíjali nasledovne.

Tabuľka č. A 6 – Prirodzený prírastok v obci Pusté Úľany

| Katégorie/rok | 2014 | 2015 | 2016 | 2017 | 2018 | 2019 | 2020 |
|----------------------|------|------|------|------|------|------|------|
| Narodení | 24 | 17 | 23 | 15 | 19 | 15 | 16 |
| Zomretí | 19 | 21 | 21 | 10 | 28 | 21 | 17 |
| Prirodzený prírastok | 5 | -4 | 2 | 5 | -9 | -6 | -1 |

Zdroj: Štatistický úrad SR, datacube.statistics.sk

Tabuľka č. A 7 – Migračné saldo v obci Pusté Úľany

| Katégorie/rok | 2014 | 2015 | 2016 | 2017 | 2018 | 2019 | 2020 |
|----------------|------|------|------|------|------|------|------|
| Prišťahovaní | 59 | 78 | 67 | 54 | 35 | 57 | 42 |
| Vystťahovaní | 11 | 35 | 35 | 49 | 32 | 30 | 39 |
| Migračné saldo | 48 | 43 | 32 | 5 | 3 | 27 | 3 |

Zdroj: Štatistický úrad SR, datacube.statistics.sk

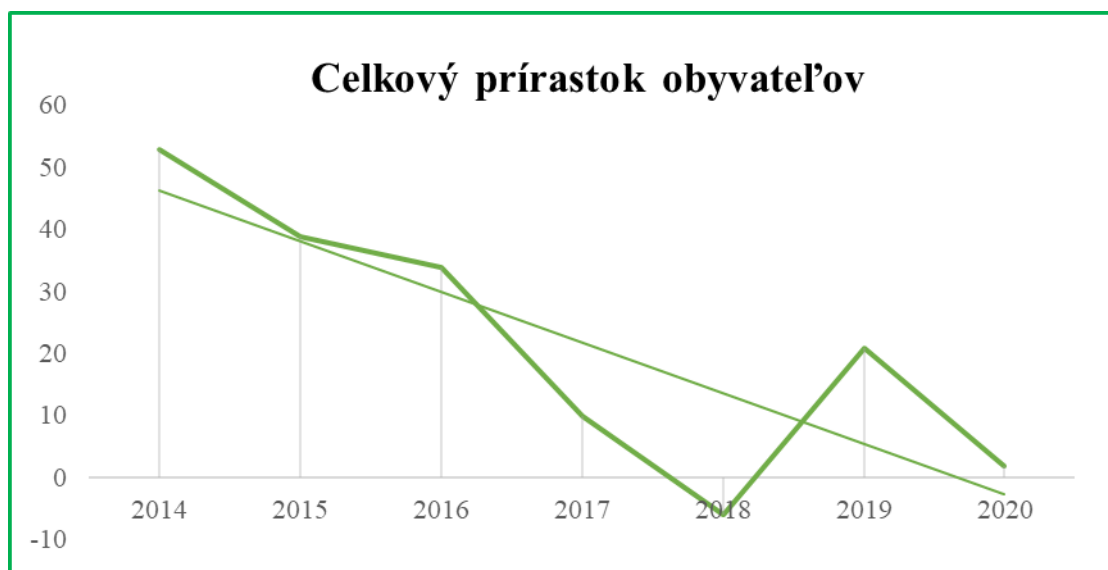
Výsledkom pôsobenia prirodzeného prírastku a migračného salda na ukazovateľ celkového prírastku obyvateľstva v obci bolo nasledovné.

Tabuľka č. A 8 – Celkový prírastok v obci Pusté Úľany

| Katégorie/rok | 2014 | 2015 | 2016 | 2017 | 2018 | 2019 | 2020 |
|----------------------|------|------|------|------|------|------|------|
| Prirodzený prírastok | 5 | -4 | 2 | 5 | -9 | -6 | -1 |
| Migračné saldo | 48 | 43 | 32 | 5 | 3 | 27 | 3 |
| Celkový prírastok | 53 | 39 | 34 | 10 | -6 | 21 | 2 |

Zdroj: Štatistický úrad SR, datacube.statistics.sk

Graf č. 7 – Celkový prírastok obyvateľov v obci Pusté Úľany



Zdroj: Štatistický úrad SR, datacube.statistics.sk

Na základe vyčíslenia celkového prírastku obyvateľstva (súčtom prirodzeného prírastku a migračného salda) je vidno v grafe nepravidelný klesajúci trend celkového prírastku obyvateľstva. Najvyšší celkový prírastok zaznamenala obec v rokoch 2014 (53 obyvateľov) a najväčší celkový úbytok obyvateľstva v roku 2018 (-6 obyvateľov).

Tabuľka č. A 9 – Náboženská štruktúra v roku 2011

| Náboženská štruktúra v roku 2011 | | |
|--|--------------|--------|
| Druh | Obyvateľstvo | Podiel |
| Rímskokatolícka cirkev | 1393 | 82,67% |
| Gréckokatolícka cirkev | 3 | 0,18% |
| Reformová kresťanská cirkev | 4 | 0,24% |
| Evanjelická cirkev augsburského vyznania | 43 | 2,55% |
| Evanjelická cirkev metodistická | 5 | 0,30% |
| Bez vyznania | 231 | 13,71% |
| Iné | 6 | 0,36% |
| Spolu | 1685 | |

Zdroj: SODB 2011

Na základe sčítania obyvateľov, domov a bytov v roku 2011 máme informácie, že v obci Pusté Úľany má najväčšie zastúpenie obyvateľstvo s rímskokatolíckym vierovyznaním (82,67%). Evanjelické augsburské vierovyznanie má 2,55% zastúpenie. Bez vierovyznania je 13,71% obyvateľstva.

V obci je najviac zastúpená slovenská národnosť, a to vo výške 93,42%. Okrem slovenskej národnosti je v obci zastúpená maďarská (2,38%) a česká národnosť, ktorá percentuálne predstavuje 0,83% z celkového počtu obyvateľov v obci. Podrobnosti sú

uvedené v nasledujúcej tabuľke č. A 10.

Tabuľka č. A 10 – Národnostná štruktúra v roku 2020

| Národnostná štruktúra v roku 2020 | | |
|--|---------------------|---------------|
| Druh | Obyvateľstvo | Podiel |
| Slovenská | 1 689 | 93,42% |
| Maďarska | 43 | 2,38% |
| Rómska | 0 | 0,00% |
| Česká | 15 | 0,83% |
| Nemecká | 0 | 0,00% |
| Poľská | 4 | 0,22% |
| Židovská | 1 | 0,06% |
| Ostatné | 56 | 3,10% |
| Spolu | 1808 | |

Zdroj: Štatistický úrad SR, datacube.statistics.sk

2.3 Vzdelanie

V tabuľke č. A 11 je uvedená vzdelanostná štruktúra obyvateľstva v roku 2011. Najpočetnejší podiel obyvateľstva má ukončené úplne odborné stredné vzdelanie, a to 18,81% všetkých obyvateľov obce. Základné vzdelanie má 17,51% obyvateľov obce. Učňovské vzdelanie má ukončených 16,56% obyvateľstva. Bez školského vzdelania je 15,91% obyvateľstva obce.

Tabuľka č. A 11 – Vzdelanostná štruktúra v roku 2011

| Vzdelanostná štruktúra v roku 2011 | | |
|---|---------------------|---------------|
| Druh | Obyvateľstvo | Podiel |
| Základné | 295 | 17,51% |
| Učňovské | 279 | 16,56% |
| Stredné odborné (bez maturity) | 215 | 12,76% |
| Úplné stredné učňovské (s maturitou) | 72 | 4,27% |
| Úplné stredné odborné (s maturitou) | 317 | 18,81% |
| Úplné stredné všeobecné | 67 | 3,98% |
| Vyššie odborné vzdelanie | 13 | 0,77% |
| Vysokoškolské bakalárske | 29 | 1,72% |
| Vysokoškolské Mgr., Ing., doktorské | 110 | 6,53% |
| Vysokoškolské doktorandské | 8 | 0,47% |
| Bez školského vzdelania | 268 | 15,91% |
| Nezistené | 12 | 0,71% |
| Spolu | 1685 | |

Zdroj: SODB 2011

Tabuľka č. A 12 – Počet žiakov v školských zariadeniach v obci Pusté Úľany

| Počet žiakov v školských zariadeniach v obci Pusté Úľany | | |
|--|--------------|-----|
| Školský rok | Počet žiakov | |
| | MŠ | ZŠ |
| 2013/2014 | 67 | 296 |
| 2014/2015 | 67 | 296 |
| 2015/2016 | 68 | 297 |
| 2016/2017 | 84 | 313 |
| 2017/2018 | 84 | 294 |
| 2018/2019 | 76 | 304 |
| 2019/2020 | 78 | 310 |

Zdroj: Štatistický úrad SR

V tabuľke č. A 12 sú uvedené počty žiakov v školských zariadeniach v obci Pusté Úľany. Najvyšší počet žiakov MŠ bol zaznamenaný v rokoch 2016/2018. ZŠ evidovala najvyšší počet žiakov v roku 2016/2017.

2.3.1 Kultúrno-spoločenský život v obci

Na rozvoj kultúrneho a spoločenského života využíva obec priestory obecného domu, kde sa okrem mnohých príležitostných podujatí, každoročne uskutočňujú obecné spoločenské a kultúrne podujatia, napríklad obecné oslavy výročia prvej písomnej zmienky o obci, víťanie leta, rozlúčka s letom, ochutnávka jedál starých materí, obecná zakáľačka, sv. Mikuláš. Medzi už tradičné spoločensko-kultúrne podujatia patrí školská akadémia, majáles, hodové zábavy a plesy organizované rôznymi združeniami (ples rekreačných športovcov, ples ZRPŠ, poľovnícky ples).

V obci pôsobia viaceré spolky a záujmové združenia, ktorými sú:

- Základná organizácia Zväzu zdravotne postihnutých
- Slovenský zväz záhradkárov v Pustých Úľanoch
- Futbalový klub FC 2010 Pusté Úľany
- Poľovnícke združenie Prútnik
- Poľovnícke združenie Vetrolam
- Miestny odbor Matice slovenskej Pusté Úľany
- Evanjelická cirkev a.v.
- Rímsko-katolícka cirkev, farnosť Pusté Úľany
- Pre Úľany - Pro Fudemus
- Združenie rodičov a priateľov školy
- Materské centrum Včielka

Za účelom športového vyžitia sú v obci k dispozícii:

- multifunkčná športová plocha pri obecnom dome (basketbal, futbal, hokejbal),
- tenisové kurty,

Program hospodárskeho a sociálneho rozvoja obce Pusté Úľany na roky 2021-2027

- futbalové ihrisko,
- telocvičňa (v základnej škole),
- posilňovňa (v základnej škole).

2.3.2 Ekonomika

Obec Pusté Úľany disponuje majetkom uvedeným v nasledujúcej tabuľke.

Tabuľka č. A 13 – Majetok obce Pusté Úľany

| Majetok obce Pusté Úľany | | |
|--------------------------|---------------------|--------------------------|
| Druh | Nadobúdacia hodnota | Posledná účtovná hodnota |
| | | |
| | | |

Zdroj: Obecné štatistiky

Vo verejnej správe v rámci obce Pusté Úľany pracuje 70 zamestnancov, z toho je 53 žien. Prehľad štruktúry týchto zamestnancov je v nasledujúcej tabuľke.

Tabuľka č. A 14 – Počet zamestnancov vo verejnej správe

| Počet zamestnancov vo verejnej správe | | |
|---------------------------------------|-----------|-----------|
| Druh | Muži | Ženy |
| Obecný úrad | 10 | 5 |
| ZŠ a MŠ | 7 | 48 |
| Iné | 0 | 0 |
| Spolu | 17 | 53 |

Zdroj: Obecné štatistiky

V obci Pusté Úľany bolo v roku 2020 ekonomicky aktívnych obyvateľov spolu 482, z čoho bolo 240 mužov a 242 žien. Hodnoty boli platné v ku koncu roku 2020.

Tabuľka č. A 15 – Ekonomicky aktívne obyvateľstvo v obci v roku 2020

| Ekonomicky aktívne obyvateľstvo v obci v roku 2020 | |
|--|------------|
| Muži | 240 |
| Ženy | 242 |
| Spolu | 482 |

Zdroj: Štatistický úrad SR, datacube.statistics.sk

Obec Pusté Úľany zaznamenala počas obdobia 2014-2020 nerovnomerný klesajúci trend evidovaných nezamestnaných. Prehľad je v nasledujúcej tabuľke.

Tabuľka č. A 16 – Vývoj nezamestnanosti v obci Pusté Úľany

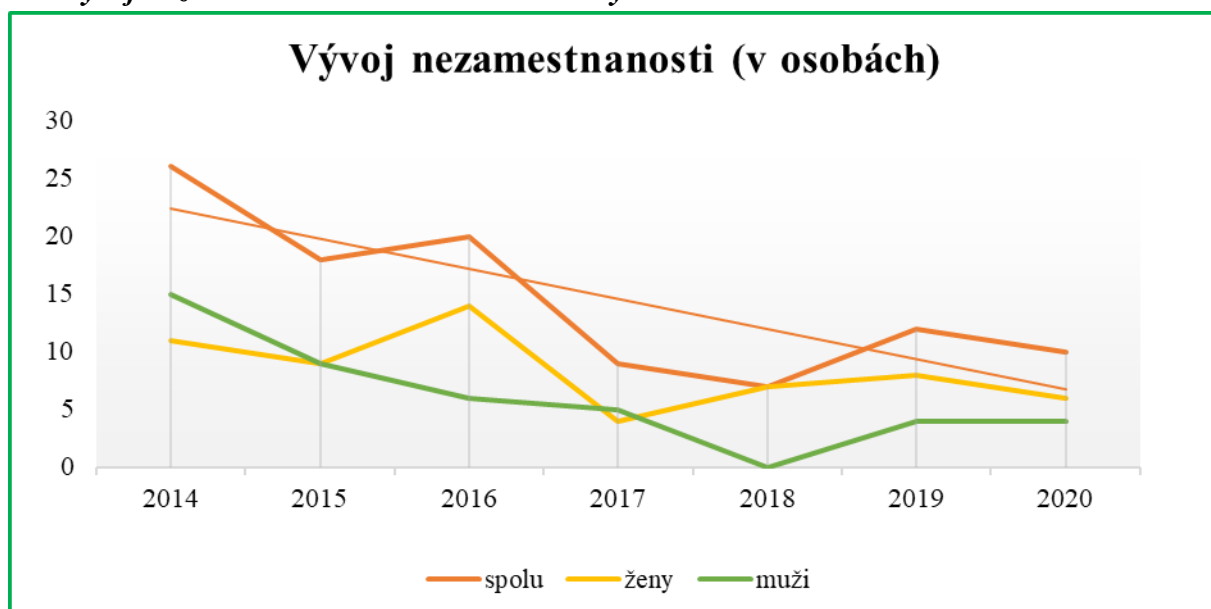
| Vývoj nezamestnanosti v obci Pusté Úľany | |
|--|----------------------------------|
| Rok | Počet evidovaných nezamestnaných |

| | |
|------|----|
| 2014 | 26 |
| 2015 | 18 |
| 2016 | 20 |
| 2017 | 9 |
| 2018 | 7 |
| 2019 | 12 |
| 2020 | 10 |

Zdroj: Štatistický úrad SR, datacube.statistics.sk

Podľa sledovaných hodnôt z tabuľky č. A 19 bol zaznamenaný najvyšší počet evidovaných nezamestnaných v obci Pusté Úľany v roku 2014, a to 26 osôb. V roku 2020 dosiahla miera evidovanej nezamestnanosti v obci Pusté Úľany hodnotu 2,03%. Vývoj nezamestnanosti v obci Pusté Úľany opisuje aj nasledujúci graf.

Graf č. 8 – Vývoj nezamestnanosti v obci Pusté Úľany



Zdroj: Štatistický úrad SR, datacube.statistics.sk

Na území obce sa nachádzajú podnikateľské subjekty, ktorých zoznam je uvedený v tabuľke č. A 17. V obci nepôsobia žiadne mimovládne neziskové organizácie.

Tabuľka č. A 17 Evidencia podnikateľských subjektov v obci Pusté Úľany

| Evidencia podnikateľských subjektov v obci Pusté Úľany | |
|--|-----------------|
| 1. | 1989.sk, s.r.o. |
| 2. | a+office s.r.o. |
| 3. | AGRO-EH, s.r.o. |
| 4. | ALPEGRA, s.r.o. |
| 5. | AMONIT s. r. o. |

Program hospodárskeho a sociálneho rozvoja obce Pusté Úľany na roky 2021-2027

| | |
|-----|--|
| 6. | ANDEL s.r.o. |
| 7. | ARIEVA spol. s r. o. |
| 8. | AUTOSERVIS M a M, s.r.o. |
| 9. | BetaSales, spol. s r.o. |
| 10. | CAMBAU, s.r.o. |
| 11. | ČUČLO, s.r.o. |
| 12. | DeMarCo Slovakia, s.r.o. |
| 13. | Development studio s.r.o. |
| 14. | DOV TRADE s.r.o. |
| 15. | ELPEservis s.r.o. |
| 16. | ERZA SK, s.r.o. |
| 17. | FEALPLAST, spol. s r.o. |
| 18. | FELIX spol. s r.o. |
| 19. | FEREXPRES, s.r.o. |
| 20. | FLEISCHEXPORT, s.r.o. |
| 21. | FM bageta, s. r. o. |
| 22. | FulBiz, s.r.o. |
| 23. | GB Impex s.r.o. |
| 24. | GB partners s.r.o. |
| 25. | GOAL TRAVEL s.r.o. |
| 26. | IngTom s.r.o. |
| 27. | Kaviareň Čertík s. r. o. |
| 28. | KOWMAR & CO s.r.o. |
| 29. | LN tech-plynoservis s. r. o. |
| 30. | LogPark, a.s. |
| 31. | MAJOSERVIS, s. r. o. |
| 32. | MeditheM s.r.o. |
| 33. | Miroslav Müller s.r.o. |
| 34. | MMM Trans & Rent s.r.o. |
| 35. | Obecný podnik Pusté Úľany s. r. o. |
| 36. | PRAEDA s.r.o. |
| 37. | REMU Plus s.r.o. |
| 38. | REMU s.r.o. |
| 39. | SGP, s.r.o. |
| 40. | SHD s.r.o. |
| 41. | Sima SK, s. r. o. |
| 42. | STABOS SK, spol. s r.o. |
| 43. | STAVPOROS, s.r.o. |
| 44. | STEDSON, s.r.o. |
| 45. | U.P.A s.r.o. |
| 46. | UNITEAM HD s.r.o. |
| 47. | Van Leeuwen Production Slovakia s. r. o. |

| | |
|-----|---|
| 48. | Veľkopekáreň Küpper spoločnosť s ručením obmedzeným |
| 49. | VG PRO s. r. o. |
| 50. | Vodička, s. r. o. |
| 51. | Wood&N, s. r. o. |
| 52. | ZVIERACI SVET, s. r. o. |

Zdroj: Obecné štatistiky

2.3.3 Vybavenosť obce³

Technická infraštruktúra

Obec je kompletne plynofikovaná, na plynovod je napojených približne 95 % objektov. Obec je plynofikovaná z distribučnej siete SPP a.s. V obci je vybudovaná plynovodná distribučná sieť (DS) prostredníctvom STL miestnych plynovodov a prípojok o prevádzkovom tlaku do 100 kPa. Časti Lúčny Dvor a Jurajov Dvor nie sú napojené na plynovod. Všetky objekty v obci sú napojené na elektrickú energetickú sieť. Cez katastrálne územie obce Pusté Úľany prechádza 400 kV vedenie V439 Podunajské Biskupice – Križovany. Severozápadne od okraja obce prechádza aj vedenie VVN – 110 kV č. 8775. Obec je v súčasnosti zásobovaná elektrickou energiou najmä z 22 kV vzdušného vedenia VN č. 218. Západným okrajom katastrálneho územia prechádza 22 kV vzdušné vedenie VN č. 219, z ktorého sú napojené trafostanice v lokalite Jurajov dvor a Lúčny dvor. Zásobovanie obyvateľov, služieb a výrobnjej sféry sa uskutočňuje prostredníctvom 22/0,4 kV transformačných staníc. Obec Pusté Úľany ma kompletne pokrytie verejným skupinovým vodovodom s napojením na vodný zdroj Jelka. Na vodovod je napojených 98% objektov v obci, s výnimkou Lúčneho Dvora a Jurajovho Dvora, kde je zásobovanie vodou zabezpečené prostredníctvom vlastných studní domácností. V obci je umiestnená prevádzka pošty. Spoločnosť Slovak Telekom a.s. v obci spravuje a prevádzkuje podzemné a nadzemné telekomunikačné vedenia a telekomunikačný vysielač ZS, ako súčasť verejnej elektronickej komunikačnej siete. Obec je napojená na digitálnu telefónnu ústredňu, umiestnenú v samostatnom objekte pri zdravotnom stredisku, na ktorú je napojená pevná telefónna sieť spoločnosti Slovak Telekom a.s. Územie obce vykazuje dostatočne pokrytie signálom všetkých mobilných operátorov. V obci je vybudovaný miestny rozhlas, ktorý je denne využívaný pre miestne oznamy. Vonkajšie rozvody obecného rozhlasu sú vybudované ako nadzemné vedenie s umiestnením v prevažnej miere na stožiaroch. Ozvučenie obce až na niektoré lokality na okrajoch obce je vyhovujúce. Z hľadiska rozmiestnenia televíznych vysielačov je možné v obci prijímať televízne signály v dobrej kvalite z rôznych smerov.

Dopravná infraštruktúra

Z hľadiska dopravy možno konštatovať nasledovné výhody obce Pusté Úľany:

- dobrá dopravná prepojenosť s bližším aj vzdialenejším okolím (Trnava, Galanta, Bratislava),

³ Zdroj: PROGRAM HOSPODÁRSKEHO A SOCIÁLNEHO ROZVOJA OBCE Pusté Úľany NA ROKY 2006 – 2013

- južnou časťou katastra obce prechádza cesta I/62 spájajúca Senec a Sereď, kde je priame
- napojenie na rýchlostnú cestu R1 spájajúcu Bratislavu a stred Slovenska,
- blízkosť napojenia na diaľnicu D1 spájajúcu Bratislavu a severovýchod Slovenska,
- obec ma železničnú stanicu pre osobnú vlakovú dopravu na trati Štúrovo – Bratislava,
- autobusová prímestská doprava spája obec s Bratislavou, Trnavou a Galantou,
- vo vzdialenosti 40 km (Ivanka pri Dunaji) sa nachádza medzinárodné letisko M.R. Štefánika a
- vo vzdialenosti 10 km (Kráľová pri Senci) sa nachádza malé športové letisko.

K nevýhodám z pohľadu dopravy možno zaradiť vzdialenosť železničnej stanice od obce a závislosť na autobusovej doprave k vlakovým spojeniam. K obci patria aj časti: Lúčny Dvor, ktorý sa nachádza v blízkosti železničnej stanice, avšak je vzdialený od centra obce (približne 5 km) a tiež Jurajov Dvor.

Bytový fond, verejné a sociálne služby, zariadenia občianskej vybavenosti

Bytový fond je v obci zložený prevažne z rodinných domov v obci alebo jej prináležiacich častiach (Poros, Lúčny Dvor, Jurajov Dvor). Rozmach bytovej výstavby predstavuje bytovopolyfunkčný objekt v centre obce (25 bytov). Priestor na rozvoj bývania ponúka aj výstavba rodinných domov v novom stavebnom obvode NSO Poroské a tiež pripravovaná výstavba nájomných obecných bytov v centre obce v počte 13.

V obci sa nachádza zdravotné stredisko, kde pôsobí ambulancia všeobecného lekára a stomatológa. V obci absentuje lekáreň. Služby detského lekára využívajú občania prevažne vo Veľkom Grobe a v Abraháme. Komplexnú odbornú zdravotnú starostlivosť poskytuje občanom obce Nemocnica s poliklinikou Sv. Lukáša Galanta.

Sociálna infraštruktúra V obci nie je k dispozícii zariadenie sociálnych služieb. Obec zabezpečuje sociálnu starostlivosť prostredníctvom ošetrovateľskej a opatrovateľskej služby. Opatrovateľskú službu pre občanov zabezpečuje prostredníctvom Domova na pol ceste ,n.o., Horné Saliby (v rokoch 2007 – 2008), Grácia ,n.o., Horné Saliby (od 1.1. – 31.8.2009), Ružová záhrada, n.o., Senec (od 1.9.2009 – súčasnosť).

Environmentálna oblasť

Odpadové hospodárstvo

Zber a likvidácia tuhého komunálneho odpadu je v obci zabezpečená outsourcingom (množstevným zberom raz týždenne pred domov).

V obci sa separujú nasledovné zložky odpadu:

- sklo, kovy a PET fľaše (prostredníctvom osobitých zberných kontajnerov na sklo, kovy a plasty)
- elektro odpad (dvakrát ročne – na jar a jeseň)
- papier (dvakrát ročne)

Program hospodárskeho a sociálneho rozvoja obce Pusté Úľany na roky 2021-2027

- likvidáciu ostatných separovaných odpadov (železo, akumulátory a pod.) možno podľa potreby občanov dohodnúť na obecnom úrade
- biologicky recyklovateľný odpad (zo záhrad, polí a domácností) je možné bezplatne vyvážať na obecné kompostovisko (na hospodárskom dvore Poros),
- trikrát ročne (začiatkom apríla, a koncom júla a októbra) obec zabezpečuje zvoz biologicky recyklovateľného odpadu prostredníctvom zberu obecným traktorom.
- likvidácia stavebného odpadu je zabezpečená štyrikrát ročne (spravidla koncom marca, júna, septembra a novembra) prostredníctvom ich zberu a zvozu vo veľkokapacitných kontajneroch.

Kanalizácia a ČOV

S budovaním čističky odpadových vôd sa v obci začalo v roku 2007 a kanalizácie v roku 2007 . Obec je odkanalizovaná na 80 %. Dažďovú kanalizáciu obec nemá vybudovanú. Vlastník nehnuteľnosti, ktorá nie je napojená na verejnú kanalizáciu alebo domové čističky odpadových vôd, je povinný odpadové vody odvádzať do nepriepustnej žumpy, prípadne septikov a po jej naplnení zabezpečiť jej vývoz do miestnej ČOV, prípadne zabezpečiť vývoz oprávnenou organizáciou.

Životné prostredie

Ovzdušie

Obec nepatrí medzi oblasti, ktoré by si z hľadiska čistoty ovzdušia vyžadovali osobitnú ochranu, v okrese sa nenachádza žiadny z 20 najväčších zdrojov znečistenia ovzdušia v rámci SR pre základne skupiny znečisťujúcich látok.

Pôda

Najrozšírenejším pôdnym typom a pôdnou jednotkou na území obce sú černoze, čiernice, fluvizeme a regozeme. Ide o pôdy s najvyšším indexom poľnohospodárskeho potenciálu. Vodné plochy Vodné plochy sú tvorené sústavou šiestich rybníkov, sieťou troch potokov a troch zavlažovacích kanálov.

Vodné plochy

V katastrálnom území obce tvoria vodné plochy okolo 2,86% z jeho výmery a významné sú z hľadiska rybného hospodárstva. V katastrálnom území sa nachádza Stoličný potok, kanál Boldog-Sládkovičovo (Zichyho potok), Bučanka, Čierna voda, Úľanská mokraď a Pustouľanské rybníky. Významnou prírodnou danosťou obce je Úľanská mokraď. V pôvodne močaristom území, ktoré sa rozprestiera na nive Stoličného potoka, Tarnockého kanála a Nového potoka, možno nájsť bohatú kvetenu. Južnú hranicu katastrálneho územia obce tvorí Čierna voda so starými meandrami (mŕtve ramená), vyznačujúca sa pobrežnou vegetáciou, mokraďami, lúkami a meandrami s vrbovo - topoľovými porastmi. V katastrálnom území sa nachádza Stoličný potok, ktorý má podobnú charakteristiku ako Čierna voda a Úľanská mokraď, ktorá ho obklopuje.

Ochrana prírody

V zmysle zákona NR SR č. 543/2002 Z. z. o ochrane prírody a krajiny patrí takmer celé územie obce do prvého stupňa ochrany, kde platí všeobecná ochrana na celom území. Pre vybrané činnosti sa vyžaduje súhlas orgánu ochrany prírody podľa § 12 zákona o ochrane prírody. V ochrannom pásme v okolí chráneného stromu – lipy malolistej (*Tilia cordata*) nachádzajúcej sa pri kaplnke pri cintoríne platí druhý stupeň ochrany. V rámci projektu Natura 2000 bolo územie zasahujúce oblasť Úľanských rybníkov a nív vyhlásené za chránené vtáčie územie nadregionálneho celoeurópskeho významu. Chránené územie Pusté Úľany – Zeleneč s celkovou výmerou 21 240 ha je jedným z troch najvýznamnejších území na Slovensku pre hniezdenie druhov: *Circus aeruginosus* a *Circus pygargus*. Pravidelne tu hniezdi viac ako 1% národnej populácie *Ixobrychus minutus*, *Galerida cristana*, *Coturnix coturnix*, *Falco vespertinus*, *Falco cherrug* a *Milvus migrans*.

2.4 Analýza⁴ externého prostredia

Vonkajšie prostredie je určované Európskou úniou a legislatívou Slovenskej republiky. V danej oblasti je smerodajný najmä Národný plán reforiem Slovenskej republiky. Jedná sa o opatrenia, ktoré sa vláda zaviazala plniť v nasledujúcom období:

Konsolidačné opatrenia:

- Zachovanie výnosu a zvýšenie úspešnosti DPH
- Registračné pokladnice pre lekárov a iné profesie
- Zrážková daň na finančných a nefinančných benefity od farmaceutických spol. pre lekárov
- Ročné zúčtovanie Sociálnej poisťovne
- Úspory na mzdách (ESO)
- Úspory na medzisпотреbe (ESO)

Efektívnosť verejných výdavkov:

- Transformácia a zlučovanie podriadených organizácií kapitol štátneho rozpočtu v rámci ESO
- Zlepšenie finančného riadenia a hospodárenia poskytovateľov zdravotnej starostlivosti
- Vyrovnané hospodárenie fakultných a univerzitných nemocníc
- Implementácia prvej fázy e-health eSO1
- Výdavkové priority - zvýšenie miezd učiteľom, zamestnancom úradov práce, kapacít materských škôl
- Výstavba diaľnic

Boj proti daňovým podvodom a analytické kapacity:

⁴ Zdroj: Národný program reforiem Slovenskej republiky 2014

Program hospodárskeho a sociálneho rozvoja obce Pusté Úľany na roky 2021-2027

- Tretia etapa akčného plánu formou opatrení na zlepšenie výberu daní: najmä centralizácia informácií z mýtného systému, registra motorových vozidiel a obyvateľstva, prístup k informáciám o účtoch prešetrovaných osôb a firiem. Zavedenie insolvenčného registra, registra diskvalifikovaných osôb a ratingu daňových subjektov. Okrem toho sa zriadia špecializované senáty na krajských súdoch so zameraním na daňovú oblasť.
- Posilnenie analytických kapacít a vybudovanie analytickej jednotky na Finančnej správe SR
- Zverejňovanie platenia DPPO

Služby zamestnanosti, dlhodobá nezamestnanosť:

- Prioritizovanie poradenských a individualizovaných verejných služieb zamestnanosti vrátane zvýšenia ich administratívnych kapacít s cieľom zlepšenia prístupu k zamestnaniu pre dlhodobo nezamestnané osoby, pracovníkov s nízkou kvalifikáciou, starších ľudí a žien
- Poskytovanie kariérneho poradenstva pre dospelých na zlepšenie uplatniteľnosti na trhu práce
- Centralizácia databázy uchádzačov o zamestnanie a poberateľov sociálnych dávok, kompletizácia a prepojenie s relevantnými inštitúciami
- Analýza čistej účinnosti a efektívnosti výdavkov jednotlivých opatrení aktívnej politiky trhu práce
- Posilnenie finančných motivácií zamestnať sa - súbeh dávky v hmotnej núdzi a mzdy.

Predškolské zariadenia:

- Budovanie nových zariadení služieb starostlivosti o dieťa
- Rozšírenie kapacít materských škôl, rozšírenie existujúcich foriem výchovy a vzdelávania o prípravné triedy materskej školy a zvýšenie časovej dotácie pre predškolské vzdelávanie.

Nezamestnanosť mladých:

- Prijatie systému záruk pre mladých ľudí do 29 rokov.
- Identifikácia sektorovej potreby zručností na trhu práce a dopytu po kvalifikovanej pracovnej sile prostredníctvom Národnej sústavy povolání (NSP)

Odborné vzdelávanie a postavenie učiteľov:

- Zvyšovanie miezd učiteľov.
- Lepšie zapojenie zamestnávateľov a zamestnávateľských zväzov do systému odborného vzdelávania a prípravy, podpora odbornej praxe žiakov vykonávanej priamo v podnikoch a zmeny v normatívnom financovaní odborného regionálneho školstva s cieľom posilniť kvalitu odborného vzdelávania.

Marginalizované rómske komunity:

- Zvyšovanie počtu asistentov učiteľov

Program hospodárskeho a sociálneho rozvoja obce Pusté Úľany na roky 2021-2027

- Vydávanie učebníc a učebných textov v slovenskom a v rómskom jazyku

Výskum a vývoj:

- Opatrenia z Akčného plánu stratégie RIS3
- Transparentnosť regulácie sieťových odvetví:
- Hodnotenie potreby ďalšej regulácie
- Zverejňovanie analýzy ku všetkým zásadnejším zmenám politík regulačného obdobia
- Vybudovanie dátového centra na webovom sídle URSO

Prepájanie sústav a sietí:

- Prepojenie plynárenských sietí s Poľskom a Maďarskom
- Prepojenie elektrizačných sústav s Maďarskom

Energetická efektívnosť v podnikoch:

- Podpora energetických auditov pre malé a stredné firmy
- Implementácia smernice o energetickej efektívnosti

Verejná služba:

- Reforma štátnej služby
- Model prevádzky Integrovaných obslužných miest
- Grantový program pre posilnenie analytických kapacít vo VS
- ESO - Efektívna, spoľahlivá a otvorená štátna správa

Justícia:

- Skrátenie dĺžky súdneho konania
- Elektronický súdny spis
- Zavedenie elektronickej Zbierky zákonov SR

Formulár č. A 13 - STEEP analýza

| Sociálna oblasť | Technologická oblasť | Ekonomická oblasť |
|--|--|--|
| Demografické zmeny obyvateľstva | Využívanie IKT pre komunikáciu s obyvateľstvom | Využívanie štrukturálnych fondov EÚ pre spolufinancovanie projektov |
| Absencia adekvátneho prepojenia vzdelávacieho systému s potrebami trhu práce | Zlepšovanie kvality poskytovaných služieb verejnosti | Daňové zaťaženie |
| Nárast kriminality, chudoby, MKR | Rast úrovne výskumu a vývoja, inovácie | Nové trhy a investičné príležitosti pre zamestnávateľov a podnikateľov |
| | Zavádzanie inovatívnych | Dobudovanie cestnej |

Program hospodárskeho a sociálneho rozvoja obce Pusté Úľany na roky 2021-2027

| | technológií u kľúčových zamestnávateľov v regióne | infraštruktúry |
|--|---|--|
| Ekologická oblasť | Politická oblasť | Oblasť hodnôt |
| Objavenie doposiaľ neidentifikovaných ekologických zdrojov znečistenia | Pripravenosť Vlády SR na čerpanie finančných prostriedkov alokovaných v štrukturálnych fondoch EÚ | Zmena postojov obyvateľstva a ich zapájanie do rozvojových aktivít |
| Zhoršenie kvality podzemných zdrojov vody a nedostatok kvalitnej pitnej vody | Podpora Vlády SR v oblasti podnikateľského prostredia, inovácií, výskumu a vývoja, cestovného ruchu | Rasizmus, xenofóbia a kriminalita |
| Zhoršujúca sa kvalita ovzdušia vplyvom znečistenia | Proces verejného obstarávania a s ním spojená legislatíva | |
| | VÚC podporujúca miestny rozvoj | |

Zdroj: vlastné spracovanie

Súčasťou analýzy vonkajšie a vnútorného prostredia bolo i Ex-post hodnotenie - stav projektovej pripravenosti investícií k termínu vypracovania PHSR. Účelom tabuľky - Ex-post hodnotenie – stav projektovej pripravenosti investícií k termínu vypracovania nového PHSR je analyzovať súčasný stav pripravenosti investičných zámerov a možností ich financovania z rôznych zdrojov vrátane hodnotenia ich príspevku k rastu alebo rozvoju územia, tvorbe nových pracovných miest a k zlepšeniu kvality života obyvateľov.

2.5 Zhodnotenie súčasného stavu územia

SWOT ANALÝZA PUSTÉ ÚĽANY

Silné stránky:

- výhodná poloha obce (blízkosť mesta Trnava , galanta, Senec, Bratislava),
- komplexne zabezpečená plynofikácia obce ,
- dobrá dostupnosť osobnou a autobusovou dopravou ,
- absencia väčších zdrojov znečisťovania životného prostredia,
- nakladanie s odpadmi v súlade so zákonom o odpadoch č.223/2001 Z. z.,
- možnosť vyčleniť nové pozemky určené pre IBV,
- plochy na podnikateľské aktivity ,
- dostupnosť služieb a kultúrnych podujatí v krajskom sídle Trnava,
- existencia a aktivita spoločenských organizácií,
- možnosť turistiky,
- kaštiele s upraveným okolím,
- dostatok voľnej kvalifikovanej pracovnej sily,
- multifunkčné ihrisko.

Slabé stránky:

- nedostatočné využívanie alternatívnych zdrojov energie,
- existencia lokálnych zdrojov znečistenia,
- nedostatočné sociálne služby a zariadenie určené pre sociálnu starostlivosť obyvateľov,
- nedostatok aktivít a možností pre mládež,
- nedostatok financií,
- slabá spolupráca obcí v regióne,

Príležitosti:

- pripojenie na rýchlostnú komunikáciu sever – juh (Topoľčany – Trnava – N. Zámky) ,
- spoločné projekty a spolupráca v mikroregióne,
- podpora služieb a malých stredných podnikateľov,

Program hospodárskeho a sociálneho rozvoja obce Pusté Úľany na roky 2021-2027

- vybudovanie malej priemyselnej zóny- zameranej hlavne na poľnohospodárstvo a agroturistiku,
- pozemky určené pre IBV,
- zrealizovanie lokálnej cyklotrasy s napojením na regionálne cyklotrasy,
- potenciál a jeho využitie pre rekreáciu a oddych ,
- využitie alternatívnych zdrojov energie,
- zvýšenie informovanosti obyvateľov o stave životného prostredia,
- zhodnotenie komunálneho odpadu separovaním,
- vzdelávanie obyvateľstva v environmentálnej oblasti ,
- rozmach cestovného ruchu,
- vznik doplnkových služieb pre turistov,
- vznik nových turistických atrakcií,
- čerpanie financií z eurofondov a iných zdrojov,
- zapájanie obyvateľstva do zvelaďovania verejných priestranstiev.

Ohrozenia:

- nedostatok finančných prostriedkov na vybudovanie, dobudovanie a udržiavanie technickej infraštruktúry,
- malá podpora využívania alternatívnych zdrojov energie,
- zhoršovanie kvality ŽP v dôsledku chýbajúcej kvalitnej technickej infraštruktúry a neinformovanosťou obyvateľstva,
- sťažený prístup k informáciám,
- nízka úroveň environmentálneho vedomia u časti obyvateľov obce,
- malý záujem obyvateľov obce o veci verejné,
- malá atraktivita obce Pusté Úľany pre mládež,
- nedostatok ubytovacích zariadení.

Formulár č. A 14 - Kontrolný zoznam pre hodnotenie možných rizík (rozvoja územia)

| Druh rizika | Objekt rizika | Zdroj rizika | Nežiaduce dôsledky | Pravdepodobnosť |
|--------------------|----------------------|--|--------------------------------------|------------------------|
| Technické | Územie | Priemyselné havárie | Znečistenie životného prostredia | Stredná |
| Ekologické | Územie | Objavenie doposiaľ neidentifikovaných ekologických zdrojov znečistenia | Nadmerné ekologické znečistenie | Stredná |
| Sociálne | Územie | Neúmerné zvyšovanie počtu sociálne neprispôsobivých obyvateľov a MRK | Rastúca kriminalita | Nízka |
| Ekonomické | Územie | Financovanie z komplementárnych zdrojov financovania | Nerealizovanie rozvojových projektov | Stredná |

Zdroj: vlastné spracovanie

3 Strategická časť

Strategická časť PHSR nadväzuje na analytickú časť. Záver analytickej časti obsahuje SWOT analýzu a hodnotenie možných rizík. Strategická časť obsahuje stratégiu rozvoja obce pri zohľadnení jeho vnútorných špecifik a určí hlavné ciele a priority rozvoja obce pri rešpektovaní princípov regionálnej politiky v záujme dosiahnutia vyváženého udržateľného rozvoja územia. Strategická časť obsahuje:

- víziu územia,
- formuláciu a návrh stratégie,
- výber a popis strategických cieľov v jednotlivých politikách - oblastiach rozvoja (hospodárska, sociálna, environmentálna).

3.1 Vízia rozvoja územia obce Pusté Úľany

Pri stanovení vízie rozvoja územia obce Pusté Úľany bolo nutné prihliadať na ten fakt, že sa vzťahuje k dlhodobému horizontu 10 až 15 rokov. Vízia by mal byť v súlade s Národnou stratégiou regionálneho rozvoja SR a Programom hospodárskeho a sociálneho rozvoja Trnavského samosprávneho kraja.

Vízie a ciele národnej stratégie sa vzťahujú na obdobie do roku 2030. Ťažiskom dokumentu sú rozvojové priority štátu pre programové obdobie 2021 - 2027, ktoré majú viesť k splneniu vytyčených významných národných cieľov.

V komparácii s ostatnými členskými štátmi EÚ dosiahla SR za posledné viac ako dve dekády dynamického hospodárskeho a sociálneho vývoja významný spoločenský pokrok. Postupnou realizáciou rozvojových projektov, podporných programov, vrátane štrukturálnych reforiem a systémových zmien, dochádzalo k modernizácii a modifikácii odvetvovo-sektorovej štruktúry hospodárstva, ako i konvergencii SR k ekonomicky vyspelým štátom. Vízia regionálneho rozvoja predstavuje stav, ku ktorému má Slovensko za niekoľko rokov dospieť - vymedzuje rámec pre definovanie strategických cieľov a priorít na obdobie 2021 až 2027 s výhľadom do roku 2030, ako aj postupy na ich dosiahnutie. Vízia regionálneho rozvoja Slovenska je definovaná takto:

„Slovensko ako krajina s vysokou kvalitou života občanov vo všetkých regiónoch. Regionálna politika umožňujúca každému regiónu využívať svoje danosti na prospech svojho trvalo udržateľného hospodárskeho, sociálneho a územného rozvoja, a tým rozvoja Slovenskej republiky ako vysoko vyspelého, hospodársky, politicky a sociálne súdržného štátu, sebavedomého člena Európskej únie.“⁵

⁵ Zdroj: Národná stratégia regionálneho rozvoja SR, strana 39

Počas realizácie aktualizovanej Národnej stratégie regionálneho rozvoja SR bude pri plánovacích procesoch uplatňovaný integrovaný prístup orientovaný smerom k udržateľnému sociálnemu, ekonomickému, environmentálnemu a územnému rozvoju regiónov. Očakáva sa, že regióny budú schopné efektívne využívať svoj vnútorný potenciál ako svoju konkurenčnú výhodu s cieľom zvyšovať kvalitu života obyvateľov a v rámci jednotlivých regiónov budú znižované vnútroregionálne rozdiely.

S ohľadom na vyššie uvedené dokumenty národnej a regionálnej úrovne, bola vízia rozvoja obce upravená nasledovne:

„Strategickou víziou obce je využitím vnútorného potenciálu obce vytvoriť príťažlivú a zaujímavú lokalitu pre vidiecke bývanie s komplexne vybudovanou infraštruktúrou, kvalitnými životnými podmienkami a zdravým životným prostredím.“

3.2 Strategický cieľ

Pre naplnenie uvedenej vízie obec stanovila tri prioritné oblasti svojho rozvoja počas rokov 2021 – 2027. Jedná sa o tieto oblasti:

1. **hospodárska oblasť,**
2. **sociálna oblasť,**
3. **environmentálna oblasť.**

V týchto prioritných oblastiach rozvoja si obec stanovila strategické ciele a navrhla opatrenia, ktorými tieto strategické ciele dosiahne.

Formulár č. S 1 - Plánovací formulár – Vízia, strategický cieľ

| Vízia |
|---|
| Strategickou víziou obce je využitím vnútorného potenciálu vytvoriť príťažlivú a zaujímavú lokalitu pre vidiecke bývanie s komplexne vybudovanou infraštruktúrou, kvalitnými životnými podmienkami a zdravým životným prostredím. |
| Strategický cieľ |
| <i>Vytvoriť podmienky pre zvýšenie kvality života obyvateľov obce, pre zvýšenie jeho konkurencieschopnosti a ekonomickej výkonnosti s vyváženým rozvojom oblastí trvale udržateľného rozvoja.</i> |

Zdroj: vlastné spracovanie

Formulár č. S 2 - Tabuľka strategických cieľov a opatrení (ciele a opatrenia)

| Vízia | | |
|--|--|--|
| 1. Prioritná oblasť - Hospodárska | 2. Prioritná oblasť - Sociálna | 3. Prioritná oblasť - Environmentálna |
| <p>ciele Miestne komunikácie Technická infraštruktúra Verejné priestranstvá Cestovný ruch</p> | <p>ciele Obecné budovy Ihriská a športoviská Vzdelávacia infraštruktúra</p> | <p>ciele Odpadové hospodárstvo</p> |
| <p>Opatrenie 1.1 Budovanie a rekonštrukcia miestnych komunikácií</p> <p>Opatrenie 1.2 Budovanie a rekonštrukcia technickej infraštruktúry</p> <p>Opatrenie 1.3 Verejné priestranstvá</p> <p>Opatrenie 1.4 Aktivity na podporu cestovného ruchu</p> | <p>Opatrenie 2.1 Budovanie, rekonštrukcia a modernizácia obecných budov</p> <p>Opatrenie 2.2 Budovanie a modernizácia ihrísk a športovísk</p> <p>Opatrenie 2.3 Modernizácia vzdelávacej infraštruktúry</p> | <p>Opatrenie 3.1 Aktivity v odpadovom hospodárstve</p> |

Zdroj: vlastné spracovanie

4 Programová časť

Programová časť PHSR nadväzuje na strategickú časť a obsahuje opatrenia a projekty vrátane ich priradenia k jednotlivým cieľom a prioritám. Zmyslom programovej časti je jej príspevok k splneniu stanoveného strategického cieľa: *Vytvoriť podmienky pre zvýšenie kvality života obyvateľov obce, pre zvýšenie jeho konkurencieschopnosti a ekonomickej výkonnosti s vyváženým rozvojom oblastí trvale udržateľného rozvoja.*

Metodika tvorby PHSR udáva nasledovný postup:

- Pracovná skupina špecifikovala opatrenia, navrhla k nim aktivity a stanovila poradie dôležitosti opatrení a aktivít, projektov vrátane merateľných ukazovateľov výsledku a dopadu..
- Riadiaci tím vypracoval sumárny návrh aktivít a projektov ako východisko pre Akčný plán.
- Riadiaci tím stanovil termíny realizácie aktivít, projektov (roky) a odhad ich financovania (výška a zdroje financovania).
- Riadiaci tím zabezpečil vypracovanie formulárov pre prípravu navrhnutých projektov (Formulár P 3 - Formulár pre prípravu projektu).

4.1 Opatrenia a projekty vrátane ich priradenia k jednotlivým prioritám

Formulár P1 – Tabuľka opatrení, projektov a priorit podľa oblastí

| PRIORITNÁ OBLASŤ 1 – HOSPODÁRSKA OBLASŤ | | |
|--|--|--------------------------------|
| Opatrenie | Projekt/Aktivita | Prioritná oblasť/oblasť |
| Opatrenie 1.1 Budovanie a rekonštrukcia miestnych komunikácií | 1.1.1 Revitalizácia miestnych komunikácií | Hospodárska oblasť |
| Opatrenie 1.2 Budovanie technickej infraštruktúry | 1.2.1 Modernizácia technickej infraštruktúry | |
| Opatrenie 1.3 Verejné priestranstvá | 1.3.1 Budovanie a revitalizácia verejných priestranstiev | |
| Opatrenie 1.4 Aktivity na podporu cestovného ruchu | 1.4.1 Podpora cestovného ruchu | |
| PRIORITNÁ OBLASŤ 2 – SOCIÁLNA OBLASŤ | | |
| Opatrenie | Projekt/Aktivita | Prioritná oblasť/oblasť |
| Opatrenie 2.1 Budovanie, rekonštrukcia a modernizácia obecných budov | 2.1.1 Budovanie, rekonštrukcia a modernizácia kultúrnych domov, obecných úradov a domov smútku | Sociálna oblasť |
| Opatrenie 2.2 Budovanie a modernizácia ihrísk a športovísk | 2.2.1 Budovanie a modernizácia detských ihrísk, multifunkčných ihrísk | |

| | | |
|---|--|--------------------------------|
| | a športovísk | |
| Opatrenie 2.3 Modernizácia vzdelávacej infraštruktúry | 2.3.1 Modernizácia a rekonštrukcia ZŠ a MŠ vrátane príslušnej infraštruktúry | |
| PRIORITNÁ OBLASŤ 3 – ENVIRONMENTÁLNA OBLASŤ | | |
| Opatrenie | Projekt/Aktivita | Prioritná oblasť/oblasť |
| Opatrenie 3.1 Aktivity v odpadovom hospodárstve | 3.1.1 Environmentálne centrum | Environmentálna oblasť |
| | 3.1.2 Rozširovanie kanalizácie | |

Zdroj: vlastné spracovanie

4.2 Súbor ukazovateľov výsledkov a dopadov

Súčasťou programovej časti je aj stanovenie ukazovateľov pre hodnotenie PHSR.

Ukazovatele sú rozdelené do troch kategórií:

- ukazovatele výstupu - práce, tovary a služby, ktoré boli financované počas realizácie aktivít projektu vyjadrené z finančného a vecného hľadiska,
- ukazovatele výsledku - okamžitý efekt realizácie aktivít projektu, ktorý je k dispozícii pre cieľovú skupinu alebo sa jedná o služby poskytnuté cieľovej skupine,
- ukazovatele dopadu - dlhodobý efekt vplyvu na danú prioritnú oblasť alebo cieľovú skupinu, ktorý však realizátor projektu nemôže ovplyvniť.

Pre oblasť hodnotenia dopadov pre PHSR obce boli ako východiskové hodnoty dopadových ukazovateľov stanovené dopadové ukazovatele na nulovej úrovni a hodnotenie dopadov sa uskutočňuje k roku 2027.

5 Realizačná časť

Realizačná časť je zameraná na popis postupov inštitucionálneho a organizačného zabezpečenia realizácie programu rozvoja obce, systém monitorovania a hodnotenia plnenia programu rozvoja obce s ustanovením merateľných ukazovateľov, vecný a časový harmonogram realizácie programu rozvoja obce s formou akčných plánov. Realizačná časť obsahuje:

- východiská,
- popis úloh jednotlivých partnerov pri realizácii PHSR,
- popis postupov inštitucionálneho a organizačného zabezpečenia,
- stručný popis komunikačnej stratégie PHSR k jednotlivým cieľovým skupinám,
- popis systému monitorovania a hodnotenia plnenia PHSR,
- akčný plán s výhľadom na roky 2022-2023.

5.1 Východiská a popis úloh jednotlivých partnerov pri realizácii

Obecný úrad má v oblasti prípravy a realizácie programu rozvoja dostatočné skúsenosti na programovej aj projektovej úrovni. Pri realizácii PHSR vystupujú ako partneri obyvatelia obce, ktorí boli prizvaní a zúčastnili sa verejných stretnutí, kde definovali svoje požiadavky, spolupracovali pri definovaní silných a slabých stránok svojej obce. Následne aktívne pristupovali k prerokovaniu finálneho návrhu PHSR obce. V rámci prípravy dokumentu bol vypracovaný i dotazník, ktorý bol distribuovaný obcou do domácnosti. Vzhľadom na nízku návratnosť a malú výpovednú hodnotu, pristúpila obec k verejným stretnutiam s občanmi/podnikateľmi a záujmovými skupinami. Rovnako tak poslanci a zamestnanci OcÚ boli prizvaní ku konzultácii jednotlivých častí strategického dokumentu.

5.2 Popis postupov organizačného a inštitucionálneho zabezpečenia realizácie PHSR

Realizácia PHSR obce je činnosťou samosprávy obce a obec ju vykonáva prostredníctvom svojich orgánov (obecné zastupiteľstvo, starosta). Samospráva jedenkrát ročne získa a spracuje pripomienky poslancov, OcÚ, partnerov a verejnosti, do leta v čase začiatku prípravy rozpočtu na ďalší rok. Táto činnosť je naplánovaná do termínu september príslušného roku, kedy bude predložené hodnotenie PHSR za predchádzajúci rok, aj jeho prípadná aktualizácia.

Vo vzťahu k realizácii PHSR obecné zastupiteľstvo berie na vedomie návrh strategickej časti dokumentu, schvaľuje celý dokument PHSR a každoročne schvaľuje vyhodnotenie jeho plnenia. Obecné zastupiteľstvo taktiež schvaľuje spolufinancovanie projektov. Obecné zastupiteľstvo schvaľuje každoročne hodnotiace a monitorovacie správy, rozhoduje o prípadných zmenách a aktualizácii programu.

Najvyšším výkonným orgánom obce a jeho predstaviteľom je starosta. Rozhoduje vo všetkých veciach správy obce, ktoré nespádajú do právomocí a kompetencií obecného zastupiteľstva. Starosta sa spolupodieľal na príprave dokumentu, riadil proces realizácie, podpisuje schválenie celého dokumentu, vykonáva uznesenia a zastupuje obec vo vzťahu k štátnym orgánom, k právnickým a fyzickým osobám (radiace orgány príslušných operačných programov, dodávatelia, kontrolné skupiny projektov a i.).

Inštitucionálnu a administratívnu stránku zabezpečuje obecný úrad. Vzhľadom na personálne poddimenzovanie obecnej samosprávy, bude obecný úrad (v prípade nutnosti a zváženía možností) spolupracovať s externými konzultačnými spoločnosťami.

5.3 Stručný popis komunikačnej stratégie

Rôzne formy komunikácie budú súčasťou každého z pripravovaných a realizovaných projektov PHSR v rámci povinnej i nep povinnej činnosti informovania a publicity (pri projektoch financovaných z EŠIF a dotačných titulov) alebo v rámci komunikácie zainteresovaných cieľových skupín pri príprave a realizácii jednotlivých projektov. Vzhľadom na charakter obce, prebieha komunikácia osobným stykom s predstaviteľmi/zamestnancami obce, alebo priamou účasťou na zasadnutiach obecného zastupiteľstva. Dôležitým nástrojom komunikácie je pre obec webová stránka, ďalej informačná tabuľa, rozhlas a noviny. Komunikácia s obyvateľmi prebieha neustále až do ukončenia platnosti PHSR.

Ďalším nástrojom komunikácie sú i rokovania v rámci obecného zastupiteľstva, kde materiál na rokovanie pripravuje starosta obce v súčinnosti so zamestnancami obce. Rovnako tak hlavný kontrolór, vychádzajúc z definície jeho funkcie, môže dať stanovisko k prerokovanému materiálu.

5.4 Systém monitorovania a hodnotenia

Proces monitorovania PHSR sa vykonáva systematicky a priebežne počas celého trvania PHSR až do ukončenia jeho platnosti. Výstupom monitorovania je monitorovacia správa za príslušný rok schválená v OcÚ, resp. monitorovacia správa schválená riadiacim orgánom v systéme ITMS alebo podobnom. Za prípravu monitorovacej správy zodpovedá príslušný garant podľa povahy projektu. Jednať sa pritom môže o starostu obce, hlavného kontrolóra obce, poslancov, resp. inú poverenú osobu.

Cieľom monitorovania je získavanie informácií o reálnom plnení opatrení, o prípadnom negatívnom vývoji, spôsobe realizácie, definovanie a prijatie nápravných opatrení.

Samospráva jedenkrát ročne získa a spracuje pripomienky partnerov, OcÚ, poslancov a verejnosti, do leta v čase začiatku prípravy rozpočtu na ďalší rok. Táto činnosť je naplánovaná do termínu príslušného roku, kedy bude predložené hodnotenie PHSR za

Program hospodárskeho a sociálneho rozvoja obce Pusté Úľany na roky 2021-2027

predchádzajúci rok, jeho prípadná aktualizácia, hodnotenie ukazovateľov vrátane korekcií v rámci pravidelného každoročného hodnotenia. V prípade nutnosti korekcií mimo stanovené termíny vykoná korekciu starosta obce. Celkový plán hodnotenia je spracovaný vo Formulári R5.

Formulár č. R 5 - Plán hodnotenia a monitorovania

| Plán priebežných hodnotení PHSR na programové obdobie 2021 - 2027 | | |
|---|---------------------|--|
| Typ hodnotenia | Vykonat' prvýkrát | Dôvod vykonania/ periodicita |
| Strategické hodnotenie | najskôr v roku 2025 | podľa rozhodnutia obce a vzniknutej spoločenskej potreby |
| Tematické hodnotenie časti PHSR | 2024 | téma hodnotenia identifikovaná ako riziková časť vo výročnej monitorovacej správe za predchádzajúci kalendárny rok |
| Ad hoc mimoriadne hodnotenie | Nerozhoduje | pri značnom odklone od stanovených cieľov a doľahnutých hodnôt ukazovateľov Pri návrhu na revíziu PHSR |
| Ad hoc hodnotenie celého PHSR alebo jeho časti | 2023-2027 | Na základe rozhodnutia starostu, podnetu poslancov |

Zdroj: vlastné spracovanie

| Akčný plán pre oblasť PO 03 Environmentálna oblasť | | | |
|--|------|------|-------------|
| Opatrenie 3.1 | | | |
| 3.1.1 Environmentálne centrum | 2022 | Obec | KŽP |
| 3.1.2 Rozširovanie kanalizácie | 2022 | Obec | KŽP/EF/IROP |

Zdroj: vlastné spracovanie

Formulár č. S 3/R 7 - Záznam z verejného prerokovania

Zápis o verejnom prerokovaní strategického dokumentu

Názov dokumentu: PHSR obce Pusté Úľany na roky 2021-2027

Pripomienkovanie realizoval: Obecné zastupiteľstvo, riadiaci tím spracovania PHSR

Termín pripomienkovania: 14.12.2021

Oznam uverejnený: 10.12.2021

Text dokumentu k dispozícii: online aj v tlačenej forme na verejnom prerokovaní

Spôsob doručenia pripomienok: v diskusii na verejnom prerokovaní, prostredníctvom tlačených dotazníkov, ktoré boli k dispozícii na obecnom úrade

Počet pripomienok: celkový počet 0, akceptovaných 0

Zápis vypracoval: Ing. Henrich Čambál, starosta obce Pusté Úľany

6 Finančná časť

Finančná časť obsahuje finančné zabezpečenie jednotlivých opatrení a aktivít, inštitucionálnu a organizačnú stránku realizácie programu rozvoja obce. Táto časť obsahuje:

- indikatívny finančný plán na celú realizáciu PHSR,
- model viaczdrojového financovania jednotlivých opatrení, aktivít (projektov) za účasti sociálno-ekonomických partnerov v území v prepojení na programový rozpočet obce,
- hodnotiacu tabuľku pre výber projektov.

Postupovalo sa podľa metodiky, a to nasledovne:

- Riadiaci tím zabezpečil spracovanie finančnej časti vo forme Finančného rámca pre realizáciu PHSR a indikatívny finančný plán PHSR (Formulár č. F 5 - Indikatívny rozpočet – sumarizácia).
- Externý konzultant vypracoval návrhy hodnotiacich tabuliek podľa troch oblastí, (Formulár č. F 2 – Hodnotiaca tabuľka pre výber projektov).
- Návrh finančnej časti sa prerokoval v pracovnej skupine a s partnermi.
- Schválený indikatívny rozpočet sa zapracuje do programového rozpočtu samosprávy a ďalších záväzných dokumentov.
- Riadiaci tím zabezpečil rozpracovanie Indikatívneho finančného plánu do akčných plánov.

6.1 Indikatívny finančný plán na celú realizáciu PHSR

Zdroje financovania realizácie PHSR je možné rozčleniť na dve základné kategórie:

Riadne zdroje finančného zabezpečenia

Verejné zdroje

- štátny rozpočet,
- štátne účelové fondy (Environmentálny fond, Štátny fond rozvoja bývania, Recyklačný fond),
- rozpočet vyšších územných celkov (VÚC),
- rozpočet obce.

Iné zdroje

- prostriedky fyzických osôb,
- prostriedky právnických osôb,
- úvery,
- príspevky medzinárodných organizácií,
- iné prostriedky.

Doplnkové zdroje finančného zabezpečenia

- finančné prostriedky z Európskej únie (programovacie obdobie 2014-2020)

6.2 Model viaczdrojového financovania jednotlivých projektov

Financovanie jednotlivých projektov bude viaczdrojové, pričom bude závisieť od aktuálnej finančnej situácie obce a aktuálnych potrieb. Financovanie sa bude opierať o zdroje obce, štátu, EÚ, VÚC a súkromné zdroje. Vyčíslenie jednotlivých zámerov bolo stanovené kvalifikovaným odhadom, prieskumom a taktiež sa vychádzalo z existujúcich výkazov výmer/rozpočtov projektantov. Finálne podoby budú súčasťou ŽoNFP a budú vychádzať najmä z procesu verejného obstarávania.

Formulár č. F 3 - Model viaczdrojového financovania – intervenčná matica

| Viaczdrojové financovanie | | | | | | | | |
|--|---------------------|----------------------|-------------------|-------------|-------------------|-------------|-----------------|-------------|
| Projekt | Celkové náklady | Verejné financovanie | | | | | Súkromné zdroje | Iné zdroje |
| | | EÚ | Štát | VÚC | Obec | Spolu | | |
| 1.1.1 Revitalizácia miestnych komunikácií | 200 000,00 | 150 000,00 | 40 000,00 | | 10 000,00 | | | |
| 1.2.1 Modernizácia technickej infraštruktúry | 50 000,00 | 37 500,00 | 10 000,00 | | 2 500,00 | | | |
| 1.3.1 Budovanie a revitalizácia verejných priestranstiev | 100 000,00 | 75 000,00 | 20 000,00 | | 5 000,00 | | | |
| 1.4.1 Podpora cestovného ruchu | 100 000,00 | 75 000,00 | 20 000,00 | | 5 000,00 | | | |
| 2.1.1 Budovanie, rekonštrukcia a modernizácia kultúrnych domov, obecných úradov a domov smútku | 200 000,00 | 150 000,00 | 40 000,00 | | 10 000,00 | | | |
| 2.2.1 Budovanie a modernizácia detských ihrísk, multifunkčných ihrísk a športovísk | 100 000,00 | 75 000,00 | 20 000,00 | | 5 000,00 | | | |
| 2.3.1 Modernizácia a rekonštrukcia ZŠ a MŠ vrátane príslušnej infraštruktúry | 200 000,00 | 150 000,00 | 40 000,00 | | 10 000,00 | | | |
| 3.1.1 Environmentálne centrum | 750 000,00 | 562 500,00 | 150 000,00 | | 37 500,00 | | | |
| 3.1.2 Rozšírovanie kanalizácie | 2 796 000,00 | 2 097 000,00 | 559 200,00 | | 139 800,00 | | | |
| SPOLU | 4 496 000,00 | 3 372 000,00 | 899 200,00 | 0,00 | 224 800,00 | 0,00 | 0,00 | 0,00 |

Zdroj: vlastné spracovanie

Formulár č. F 5 – Indikatívny rozpočet – sumarizácia

| Oblasť/Rok | Rok | | | | | | | SPOLU |
|------------------------|-------------------|-------------------|-------------------|---------------------|-------------------|-------------------|------------------|---------------------|
| | 2021 | 2022 | 2023 | 2024 | 2025 | 2026 | 2027 | |
| Hospodárska oblasť | 50 000,00 | 50 000,00 | 50 000,00 | 50 000,00 | 100 000,00 | 100 000,00 | 50 000,00 | 450 000,00 |
| Sociálna oblasť | 50 000,00 | 50 000,00 | 100 000,00 | 100 000,00 | 100 000,00 | 100 000,00 | 0,00 | 500 000,00 |
| Environmentálna oblasť | 0,00 | 400 000,00 | 350 000,00 | 2 796 000,00 | | | | 3 546 000,00 |
| SPOLU | 100 000,00 | 500 000,00 | 500 000,00 | 2 946 000,00 | 200 000,00 | 200 000,00 | 50 000,00 | 4 496 000,00 |

Zdroj: vlastné spracovanie

6.3 Systém hodnotenia a zaradovania projektov do financovania

Pri schvaľovaní financovania jednotlivých projektov je nutné prihliadať na ich dôležitosť a význam vo vzťahu k rozvoju obce. Najvyššiu prioritu majú projekty, ktoré

Program hospodárskeho a sociálneho rozvoja obce Pusté Úľany na roky 2021-2027

vyplývajú priamo z legislatívy (SR, EÚ) a projekty riešiace havarijnú alebo mimoriadnu situáciu. Do kategórie s vysokou prioritou sú zaradené projekty s oporou vo VZN obce, projekty MAS a projekty s vydaným právoplatným stavebným povolením a ukončeným procesom verejného obstarávania. Strednú prioritu majú projekty, ktoré majú možnosť uchádzať sa o cudzie a doplnkové zdroje financovania (majú oporu v programovej štruktúre operačných programov a prioritných osí EŠIF). Do kategórie 4 a 5 spadajú projekty nachádzajúce sa vo fáze úvah (bez stavebného povolenia či ukončeného procesu VO).

Formulár F2 - Hodnotiaci tabuľka pre výber projektov (upravený pre potreby obce)

| Kategória | Úroveň dôležitosti | Hodnotiace kritérium - Opis podmienok pre zaradenie do priority | Projekt |
|-----------|--------------------|---|--|
| 1 | Najvyššia | a) Projekty vyplývajúce zo zákona a/alebo legislatívy EÚ b) Projekty riešiace havarijnú alebo mimoriadnu situáciu Splnená jedna z podmienok | 3.1.1, 3.1.2 |
| 2 | Vysoká | a) Projekty vyplývajúce a podporené v rámci VZN obce b) Projekty s právoplatným stavebným povolením a ukončeným VO c) Projekty MAS Splnená jedna z podmienok | 1.1.1, 1.2.1, 1.3.1, 2.1.1, 2.2.1, 2.3.1 |
| 3 | Stredná | Projekty, ktoré majú možnosť uchádzať sa o cudzie a doplnkové zdroje financovania | 1.4.1 |
| 4 | Nízka | a) Projekty definované ako zámery / v štádiu úvah. | |
| 5 | Najnižšia | Ostatné | |

Zdroj: vlastné spracovanie

7 Záverečná časť

Formulár č. Z 1 - Schválenie PHSR

| Schválenie PHSR | |
|-----------------|--|
| Dokument | <ul style="list-style-type: none"> – Program hospodárskeho a sociálneho rozvoja obce Pusté Úľany na roky 2021 – 2027. – Program hospodárskeho a sociálneho rozvoja obce je strednodobý rozvojový dokument, ktorý je vypracovaný v súlade s cieľmi a prioritami ustanovenými v národnej stratégii a zohľadňuje ciele a priority ustanovené v programe hospodárskeho rozvoja a sociálneho rozvoja vyššieho územného celku, na území ktorého sa obec nachádza, a je vypracovaný podľa záväznej časti územnoplánovacej dokumentácie obce. Dokument je štruktúrovaný podľa Metodiky na vypracovanie Programu hospodárskeho a sociálneho rozvoja obce/obcí/VÚC (v zmysle novely Zákona NR SR č. 539/2008 Z. z. o podpore regionálneho rozvoja schválenej vládou SR). |
| Spracovanie | <ul style="list-style-type: none"> – Spracovanie: spracovanie PHSR vykonala obec v koordinácii riadiaceho tímu a externých odborníkov za dohodnutú finančnú odmenu. – Obdobie spracovania – august – november 2021 |
| Prerokovanie | <ul style="list-style-type: none"> – Prerokovanie v orgánoch samosprávy (obecné zastupiteľstvo). – Verejné pripomienkovanie: 14.12.2021 – Posudzovanie SEA – po schválení PHSR. |
| Schválenie | <ul style="list-style-type: none"> – Návrh na uznesenie zastupiteľstva – obecné zastupiteľstvo schvaľuje PHSR obce Pusté Úľany na roky 2021-2027. |

Zdroj: vlastné spracovanie

8 Prílohy

Súčasťou dokumentu sú nasledovné prílohy:

- Formulár č. Ú 9 – Ex post hodnotenie predchádzajúceho PHSR

Program hospodárskeho a sociálneho rozvoja obce Pusté Úľany na roky 2021-2027

8.1 Formulár č. Ú9 – ex post hodnotenie predchádzajúceho PHSR

Formulár č. Ú 9 - Ex-post hodnotenie predchádzajúceho PHSR vrátane hodnotenia čerpania finančných prostriedkov pri realizácii PHSR

| č. | Názov investície | Rok začatia | Ukazovateľ | Cena podľa vykonávacieho projektu | | Finančné prostriedky podľa zdrojov | | | | | | | | |
|----|--------------------------|----------------|----------------|-----------------------------------|----------------------|------------------------------------|------------------------------|---------------|----------------------|------------------------|-------------|--------|--------------|------------|
| | | Rok dokončenia | Merná jednotka | Celkom | Z toho stavebná časť | Štátny rozpočet | Rozpočet samosprávneho kraja | Rozpočet obce | Štátne účelové fondy | Úvery so zárukou štátu | Rozpočet EÚ | Kód OP | Súkr. zdroje | Iné zdroje |
| 0 | 1 | 4 | 5 | 6 | 7 | 11 | 12 | 13 | 14 | 15 | 16 | 17 | 18 | 19 |
| 1 | Atletická dráha | 2020 | | 56 000,00 | | | | | | | | | | |
| | | 2021 | | | | | | | | | | | | |
| 2 | Autobusová zastávka | 2018 | | 40 000,00 | | | | | | | | | | |
| | | 2018 | | | | | | | | | | | | |
| 3 | ČOV - rozšírenie | 2018 | | 108 000,00 | | | | | | | | | | |
| | | 2018 | | | | | | | | | | | | |
| 4 | ČOV - technologická časť | 2019 | | 192 400,00 | | | | | | | | | | |
| | | 2019 | | | | | | | | | | | | |
| 5 | Detské ihrisko | 2020 | | 9 500,00 | | | | | | | | | | |
| | | 2020 | | | | | | | | | | | | |
| 6 | Dom smútku | 2018 | | 23 000,00 | | | | | | | | | | |
| | | 2018 | | | | | | | | | | | | |
| 7 | Multifunkčné ihrisko | 2018 | | 57 700,00 | | | | | | | | | | |
| | | 2018 | | | | | | | | | | | | |
| 8 | Trhovisko | 2017 | | 174 400,00 | | | | | | | | | | |
| | | 2017 | | | | | | | | | | | | |
| 9 | Bytovka | 2016 | | 67 800,00 | | | | | | | | | | |
| | | 2016 | | | | | | | | | | | | |
| 10 | Zdravotné stredisko | 2020 | | 884 000,00 | | | | | | | | | | |
| | | 2021 | | | | | | | | | | | | |
| 11 | Zateplenie budovy OcÚ | 2020 | | 460 000,00 | | | | | | | | | | |
| | | 2021 | | | | | | | | | | | | |
| 12 | Zateplenie budovy ZŠ - A | 2019 | | 123 000,00 | | | | | | | | | | |
| | | 2019 | | | | | | | | | | | | |
| 13 | Zateplenie budovy ZŠ - B | 2019 | | 148 000,00 | | | | | | | | | | |
| | | 2020 | | | | | | | | | | | | |